



ПРАВИТЕЛЬСТВО УЛЬЯНОВСКОЙ ОБЛАСТИ

ПОСТАНОВЛЕНИЕ

18 мая 2020 г.

№ 256-П

Экз. № _____

г. Ульяновск

О внесении изменений в постановление Правительства Ульяновской области от 08.05.2009 № 198-П и признании недействующими отдельных положений приказа Комитета Ульяновской области по культурному наследию от 25.08.2011 № 53

Правительство Ульяновской области постановляет:

1. Внести в постановление Правительства Ульяновской области от 08.05.2009 № 198-П «О включении выявленного объекта культурного наследия (памятника истории и культуры) «Достопримечательное место «Прислониха – родина художника А.А.Пластова» в единый государственный реестр объектов культурного наследия (памятников истории и культуры) народов Российской Федерации» следующие изменения:

1) в пункте 1 слова «в границах согласно приложению» исключить;

2) дополнить пунктом 1¹ следующего содержания:

«1¹. Утвердить прилагаемые границы территории объекта культурного наследия регионального значения «Достопримечательное место «Прислониха – родина художника А.А.Пластова», расположенного в селе Прислониха и его окрестностях на территориях Карсунского и Майнского районов Ульяновской области.»;

3) пункт 3 признать утратившим силу;

4) приложение изложить в следующей редакции:

«ПРИЛОЖЕНИЕ

к постановлению Правительства
Ульяновской области

от 8 мая 2009 г. № 198-П

ГРАНИЦЫ

территории объекта культурного наследия (памятника истории и культуры) «Достопримечательное место «Прислониха – родина

художника А.А.Пластова», расположенного в селе Прислониха и его окрестностях на территориях Карсунского и Майнского районов Ульяновской области

1. Описание границ территории объекта культурного наследия (памятника истории и культуры) регионального значения «Достопримечательное место «Прислониха – родина художника А.А.Пластова»

Граница территории объекта культурного наследия регионального значения «Достопримечательное место «Прислониха – родина художника А.А.Пластова» (далее – достопримечательное место), расположенного по адресу: Российская Федерация, Ульяновская область, Карсунский и Майнский районы, с. Прислониха и её окрестности, проходит от точки 1, расположенной на участке автомобильной дороги 1Р-178 у юго-восточной окраины р.п. Языково Карсунского района Ульяновской области, идёт по дну оврага до границы квартала 76 (точки 1-4), далее проходит по линии, огибающей лес по западной границе квартала 76, до пересечения с просекой линии электропередач (точки 4-8), далее поворачивает на восток и идёт по просеке линии электропередач до пересечения с границей квартала 83 (точки 8-9), далее поворачивает на юго-запад и идёт по северо-западным границам кварталов 83 и 82 до границы квартала 81 (точки 9-10), далее поворачивает на юго-восток и идёт по границам кварталов 81 и 87 (точки 10-11), далее поворачивает на северо-восток и идёт по прямой, параллельной северо-западным и юго-восточным границам кварталов 88 и 89 до точки пересечения с границей квартала 90 (точки 11-12), далее поворачивает на юго-восток и идёт по границе кварталов 89 и 90 и далее – по прямой линии до точки пересечения с границами кварталов 92, 93, 94 (точки 12-13), далее – по линии вдоль автомобильной дороги 1Р-178 с отступом 200 м от неё на север (точки 13-16), далее – по линии вдоль опушки леса с отступом 200 м от неё вглубь лесного массива (точки 16-34), далее – по линии, огибающей лесной массив, с отступом 150 м от него (точки 34-36), далее – по прямой, параллельной южной границе поляны на границе кварталов 51 и 50, с отступом 200 м вглубь леса до границы с кварталом 49 (точки 36-38), далее поворачивает на юг до границы квартала 57 (точки 38-39), далее – по северным границам кварталов 57 и 99 до квартала 98 (точки 39-40), далее поворачивает на юг и идёт по западным границам кварталов 99 и 102 до границы квартала 103 (точки 40-41), далее поворачивает на восток и идёт по южной границе квартала 102 до квартала 104 (точки 41-42), далее поворачивает на север и идёт по восточной границе квартала 102 (точки 42-43), далее поворачивает на восток, пересекает квартал 67 и доходит до границы квартала 68 (точки 43-44), далее поворачивает на юг и идёт по восточной границе квартала 67 до северной границы квартала 77 (точки 44-45), далее – по северной границе квартала 77 (точки 45-46), далее поворачивает на юг и идёт по прямой линии, делящей квартал 77 пополам, до северной границы квартала 85 (точки 46-47), далее поворачивает на восток и идёт

по северным границам кварталов 85, 86, 87, 88, 89, 90, 91 (точки 47-48), далее поворачивает на юг и идёт по восточной границе квартала 91 до его южной границы (точки 48-49), далее поворачивает на запад и идёт по южным границам кварталов 91, 90, 89, 88, 87, 86 до границы квартала 85 (точки 49-51), далее поворачивает на юг и идёт по восточным границам кварталов 3, 11, 23, 24 внутри лесного массива (точки 51-55), далее – по линии, огибающей границы леса, расположенного в кварталах 24, 25, 26, до выступа леса с западной стороны квартала 24 (точки 55-60), далее – по прямой, соединяющей западную сторону квартала 24 с восточной стороной квартала 20 (точки 60-61), далее – по южной границе квартала 20 до границы квартала 21 (точки 61-62), далее поворачивает на север и идёт по западной границе квартала 20 до границы квартала 19 (точки 62-63), далее поворачивает на запад и идёт по южной границе квартала 19 (точки 63-64), далее поворачивает на север и идёт по западной границе кварталов 19 и 17 (точки 64-66), далее поворачивает на северо-запад и идёт по прямой, соединяющей северо-западный угол квартала 17 и юго-восточный угол квартала 108 (точки 66-67), далее – по линии, огибающей квартал 108 по южной опушке леса (точки 67-69), далее поворачивает на север и идёт по прямой линии, соединяющей западный выступ квартала 108 и западный угол квартала 107 (точки 69-70), далее – по прямой линии, соединяющей юго-западный угол квартала 107 и южный край лесополосы, перпендикулярной дороге 1Р-178 (точки 70-71), далее – по восточной границе лесополосы, перпендикулярной автомобильной дороге, 1Р-178 (точки 71-1).

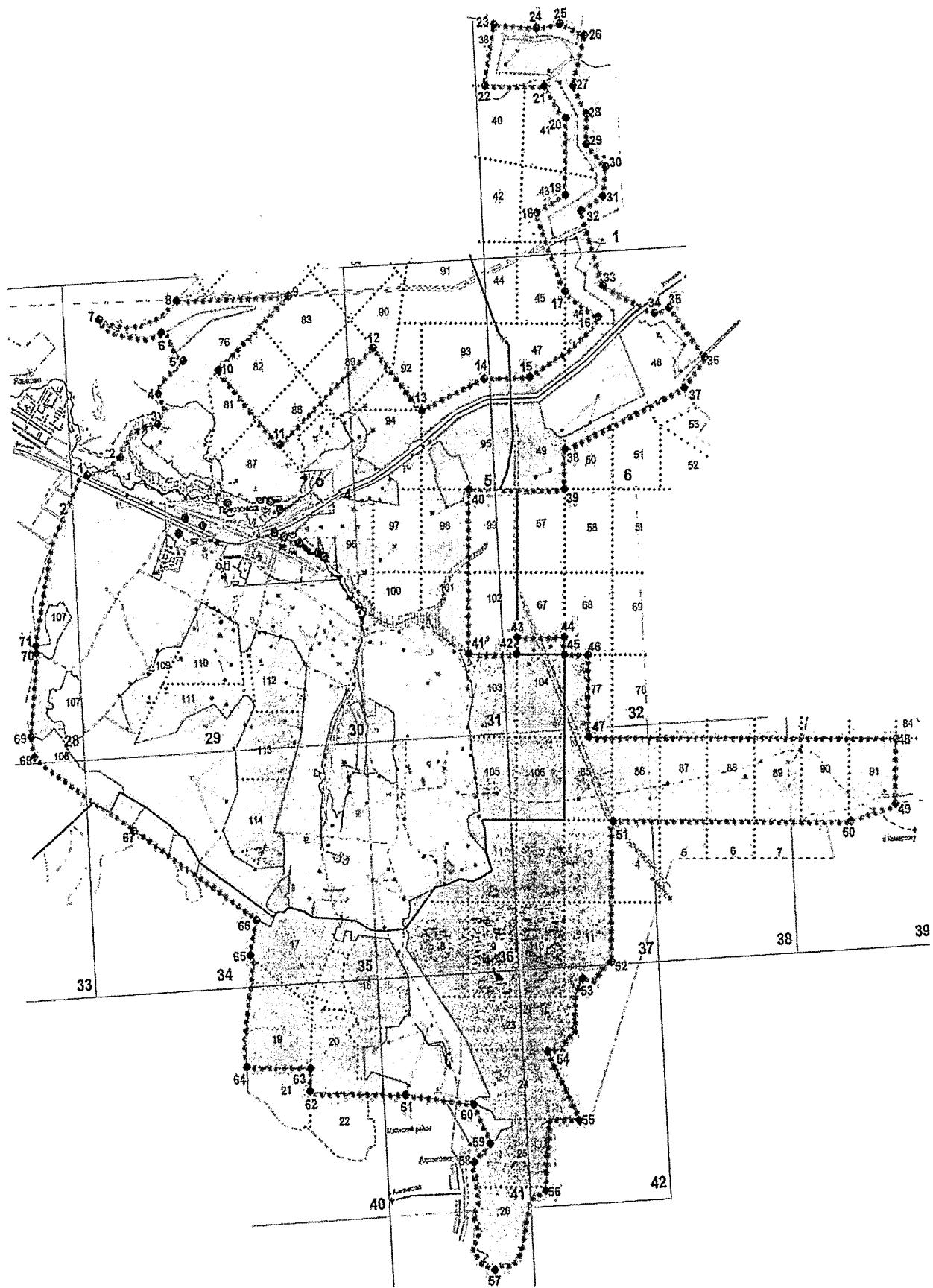
2. Таблица координат

Обозначение характерных точек границы	Ведомость координат характерных точек (МСК)	
	X	Y
1	2	3
1	503121,28	1388612,13
2	503411,11	1389315,53
3	503982,55	1390128,88
4	504537,23	1390166,72
5	505117,59	1390735,24
6	505628,49	1390294,91
7	505971,35	1389017,63
8	506222,34	1390650,91
9	506178,87	139005,85
10	504896,13	1391456,00
11	503456,46	1392679,48
12	505135,31	1394718,14
13	503919,39	1395675,89
14	504431,79	1397025,32
15	504410,78	1397973,01

1	2	3
16	505443,71	1399471,43
17	505949,46	1398802,29
18	507415,26	1398280,22
19	507716,83	1398900,00
20	509131,79	1398992,51
21	509750,82	1398572,35
22	509823,65	1397331,49
23	510934,99	1397581,33
24	510828,55	1398463,66
25	510878,97	1398967,84
26	510638,08	1399471,43
27	509722,81	1399174,58
28	509186,56	1399437,60
29	508631,95	1399401,19
30	508192,19	1399782,13
31	507650,55	1399688,59
32	507405,17	1399218,01
33	506011,13	1399610,36
34	505454,54	1400659,20
35	505534,18	1400972,38
36	504578,98	1401683,81
37	504033,45	1401214,02
38	503036,96	1398641,43
39	502306,95	1398590,00
40	502412,87	1396590,67
41	499399,14	1396420,63
42	499339,36	1397417,37
43	499647,30	1397445,95
44	499592,18	1398436,37
45	499269,32	1398422,77
46	499233,71	1398936,91
47	497728,76	1398852,15
48	497341,21	1405367,84
49	496150,69	1405284,64
50	495881,97	1404312,02
51	496150,74	1399287,43
52	493564,31	1399102,81
53	493285,59	1398475,42
54	491976,19	1397661,63
55	490678,09	1398249,21
56	489427,96	1397463,79

1	2	3
57	488028,08	1396307,83
58	490037,14	1395999,36
59	490359,26	1396354,16
60	491093,79	1396057,84
61	491349,52	1394637,75
62	491535,50	1392633,46
63	491944,29	1392668,79
64	492048,14	1391335,90
65	494103,21	1391532,31
66	494743,54	1391695,31
67	496536,87	1389214,97
68	498004,64	1387217,46
69	498379,88	1387169,95
70	499918,89	1387359,81
71	500054,40	1387359,81

3. Схема границ территории достопримечательного места

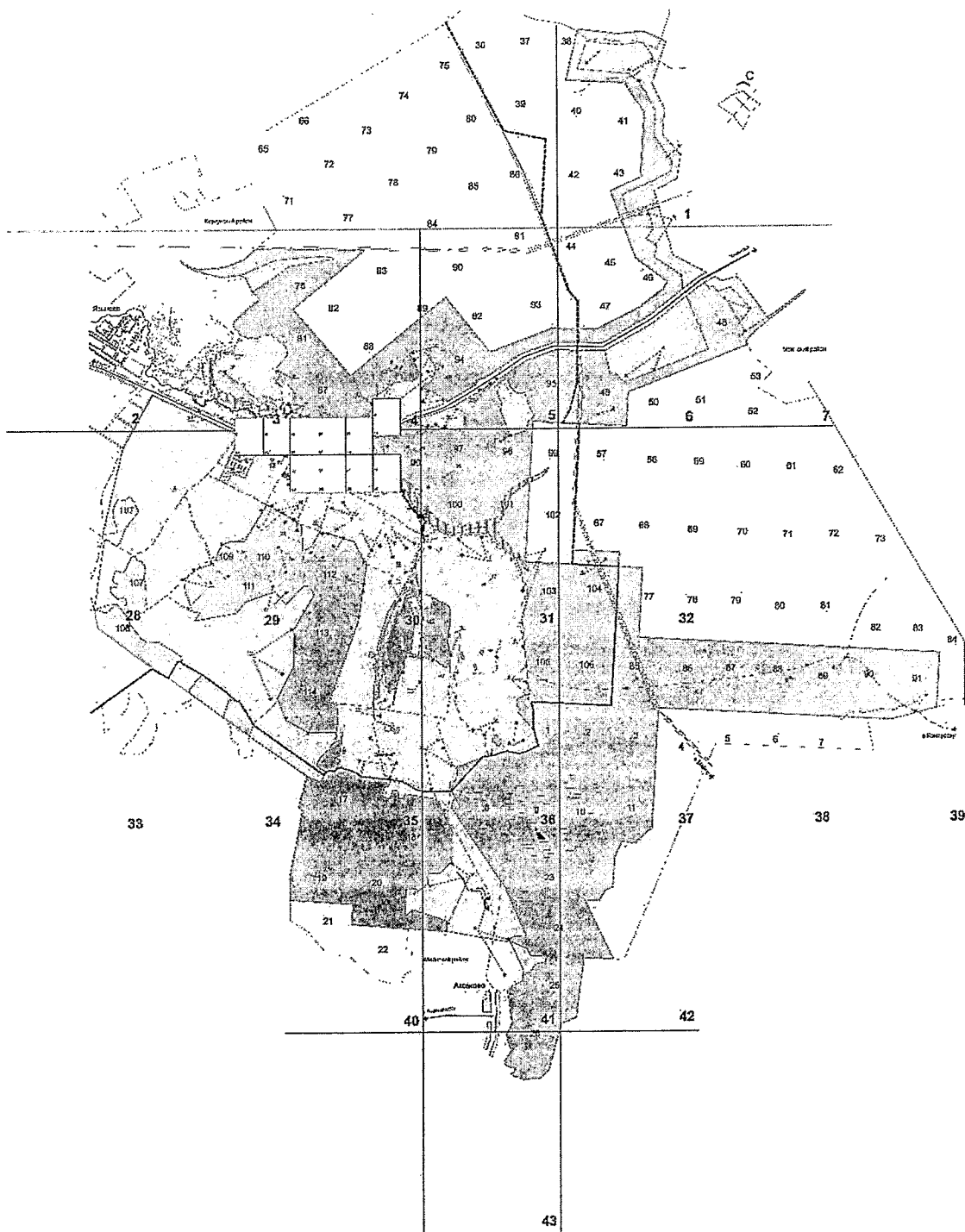


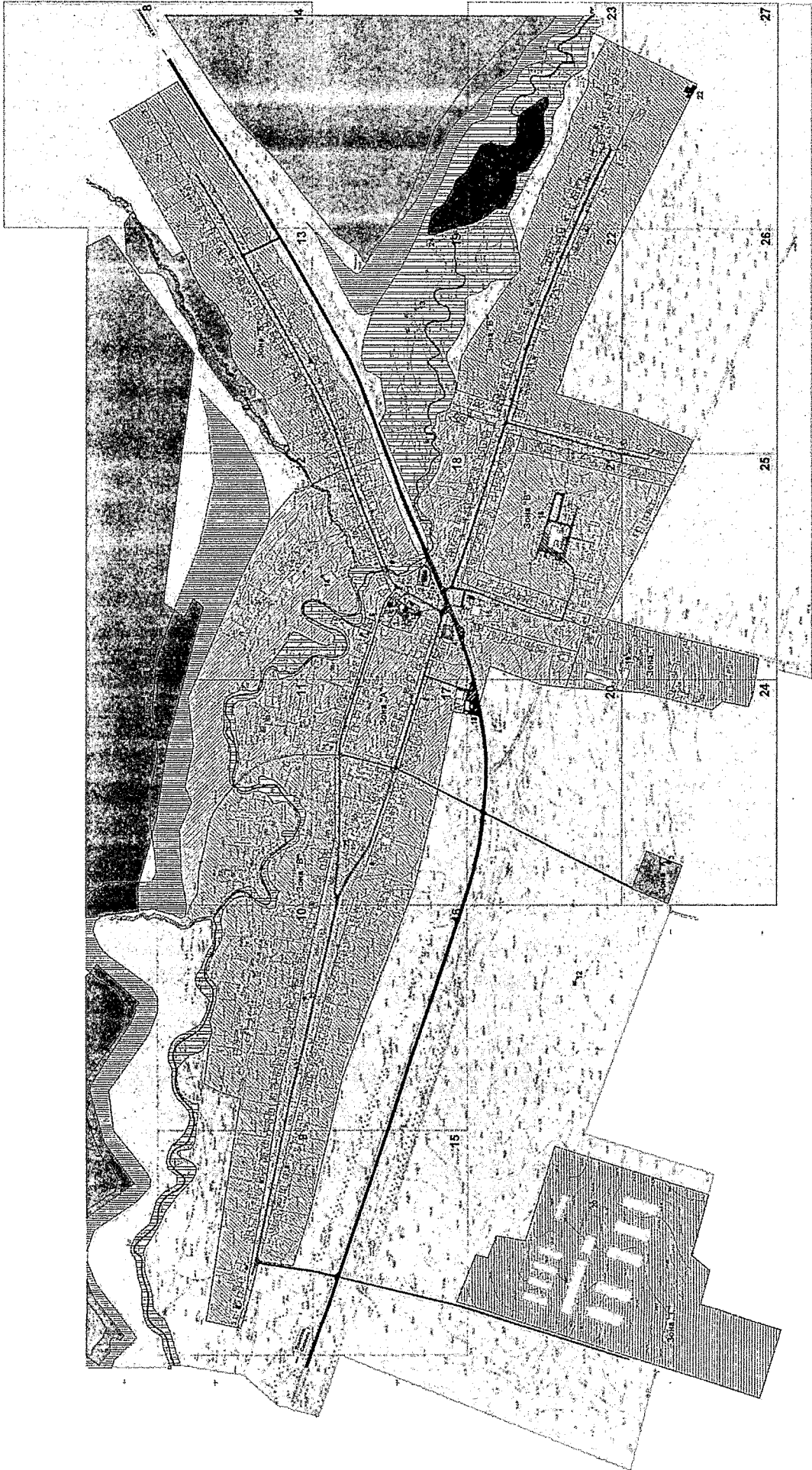
Условные обозначения:

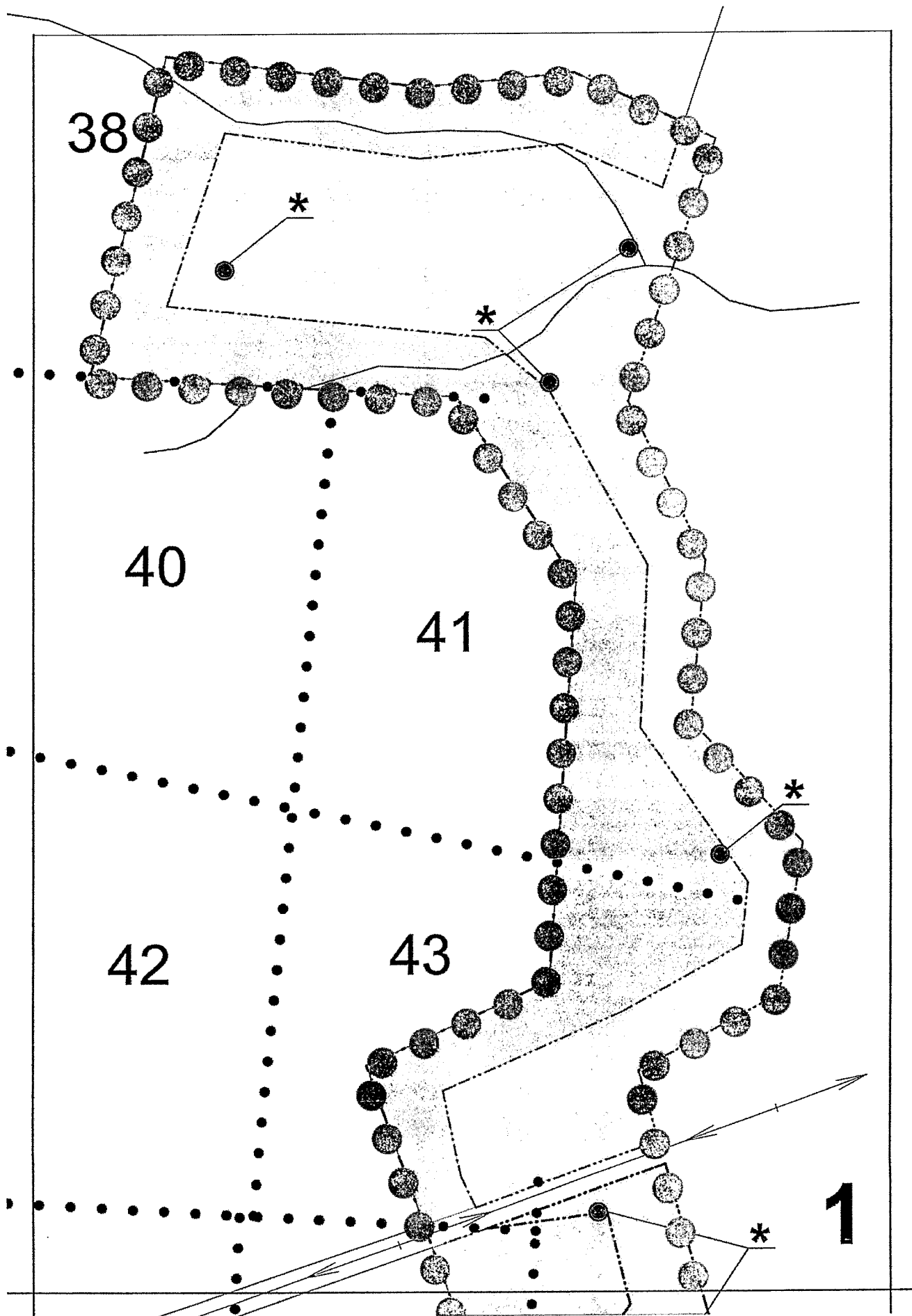
○○○ – граница территории достопримечательного места, определяющая характерные (поворотные) точки границ с нормативной точностью;

⊕ – точки координат границ территории достопримечательного места.

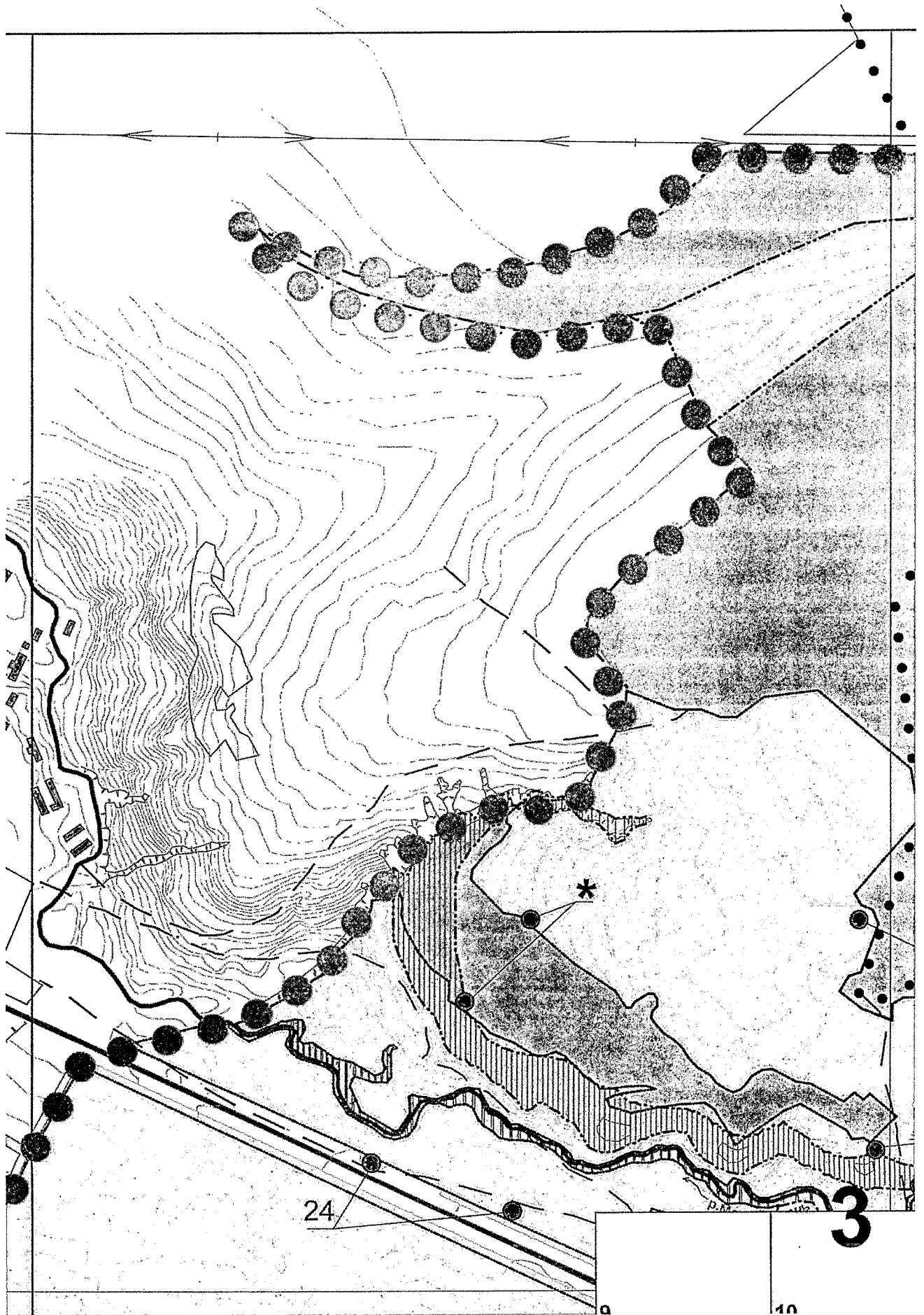
4. Схема границ зон достопримечательного места

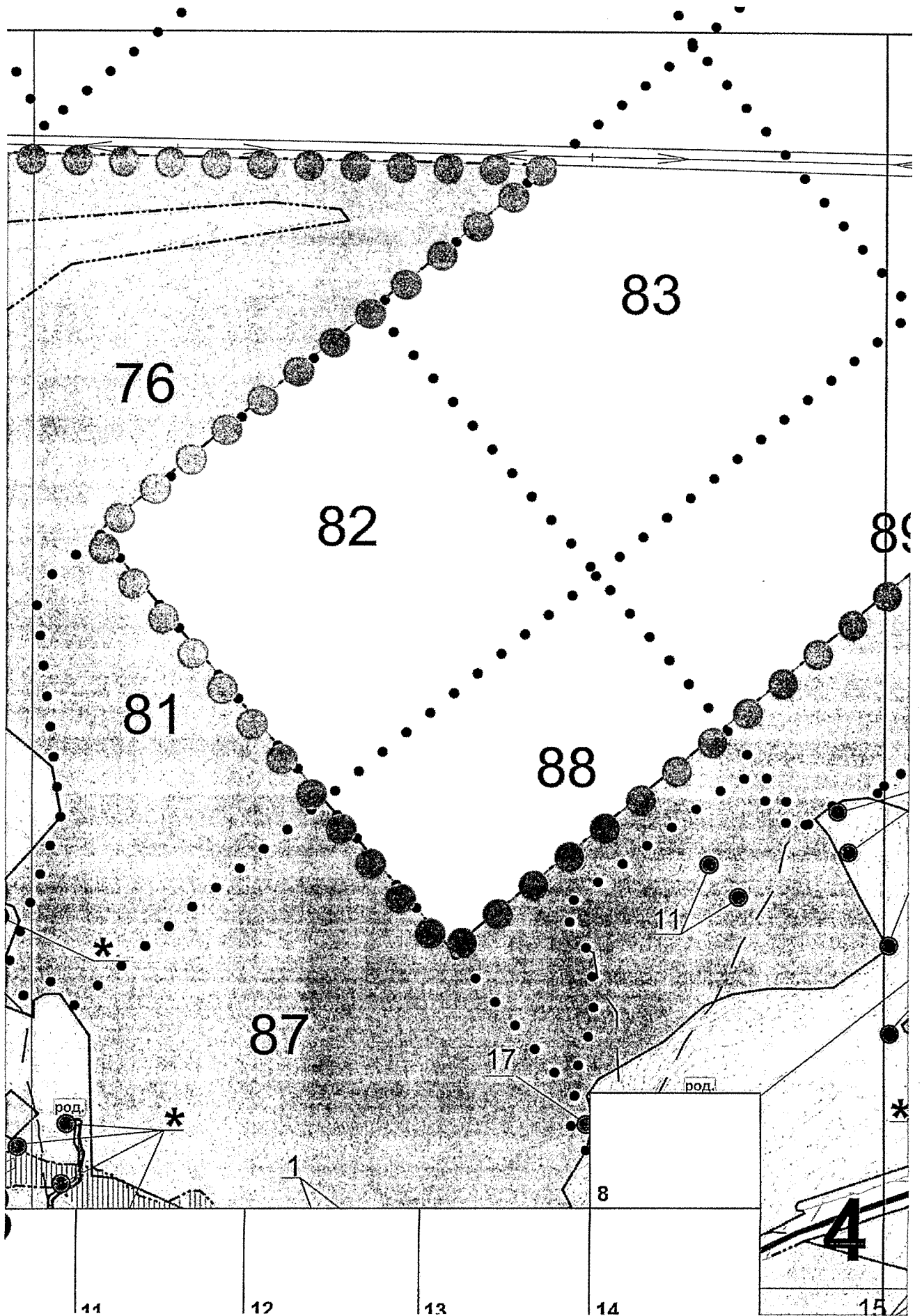


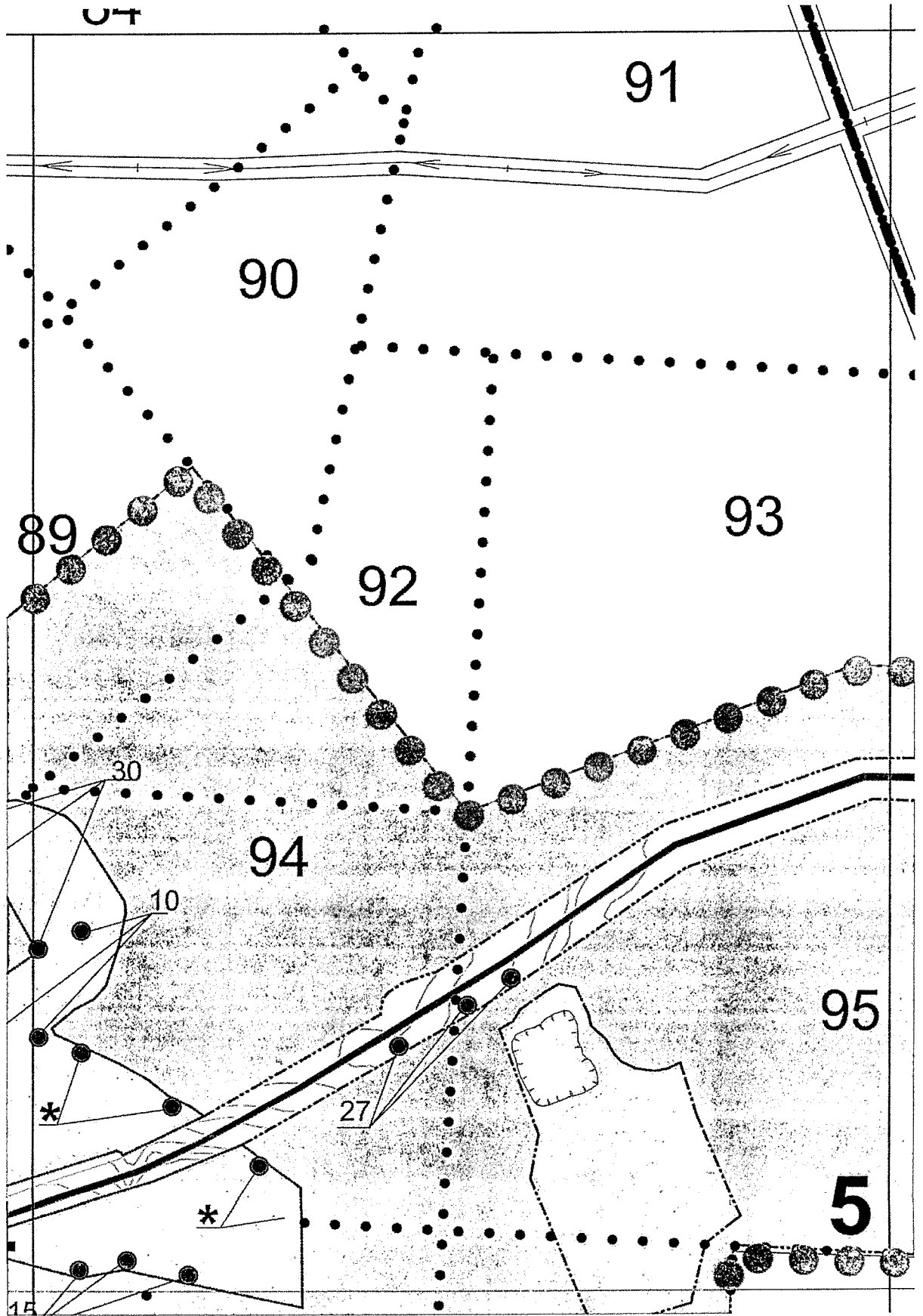


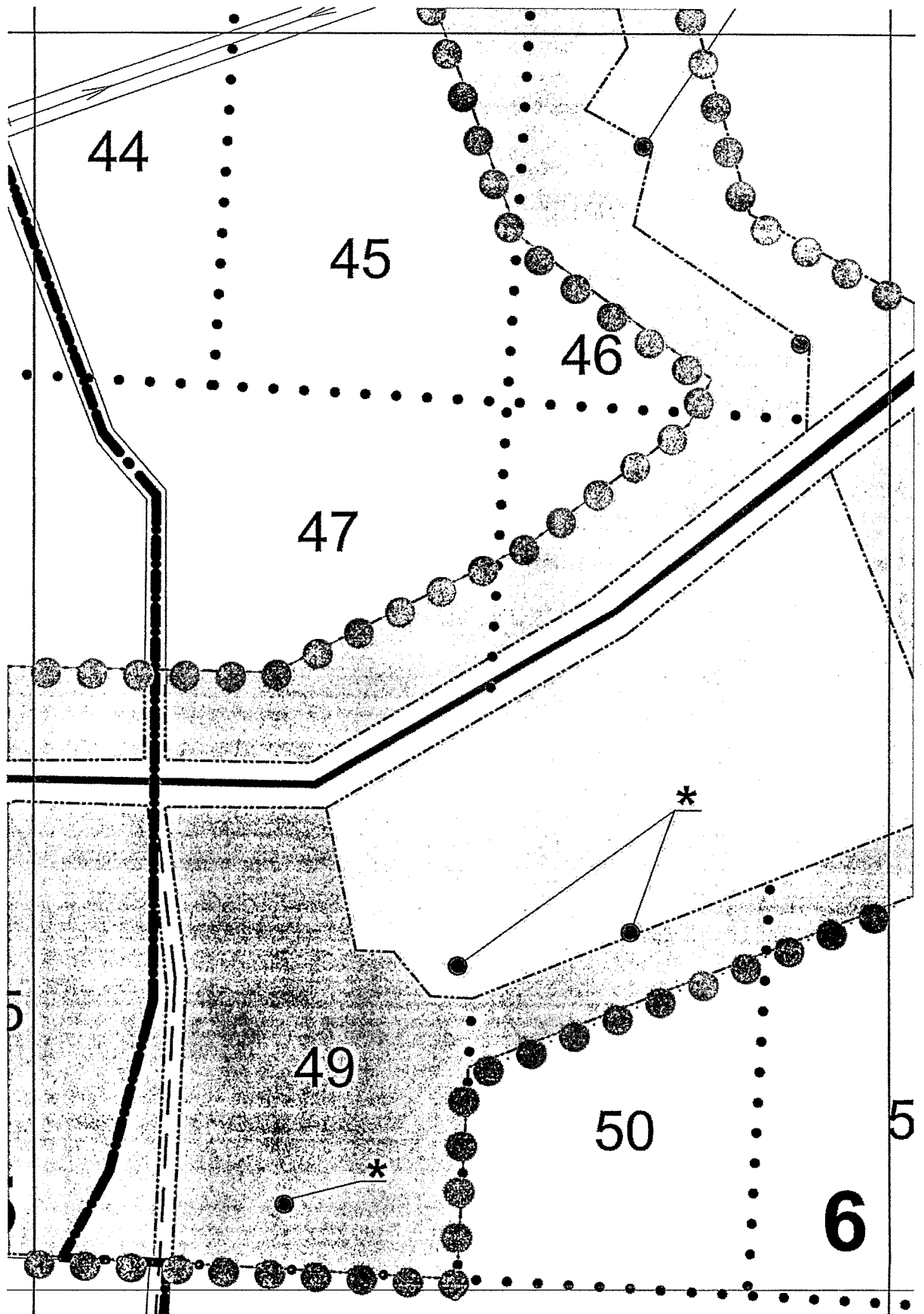


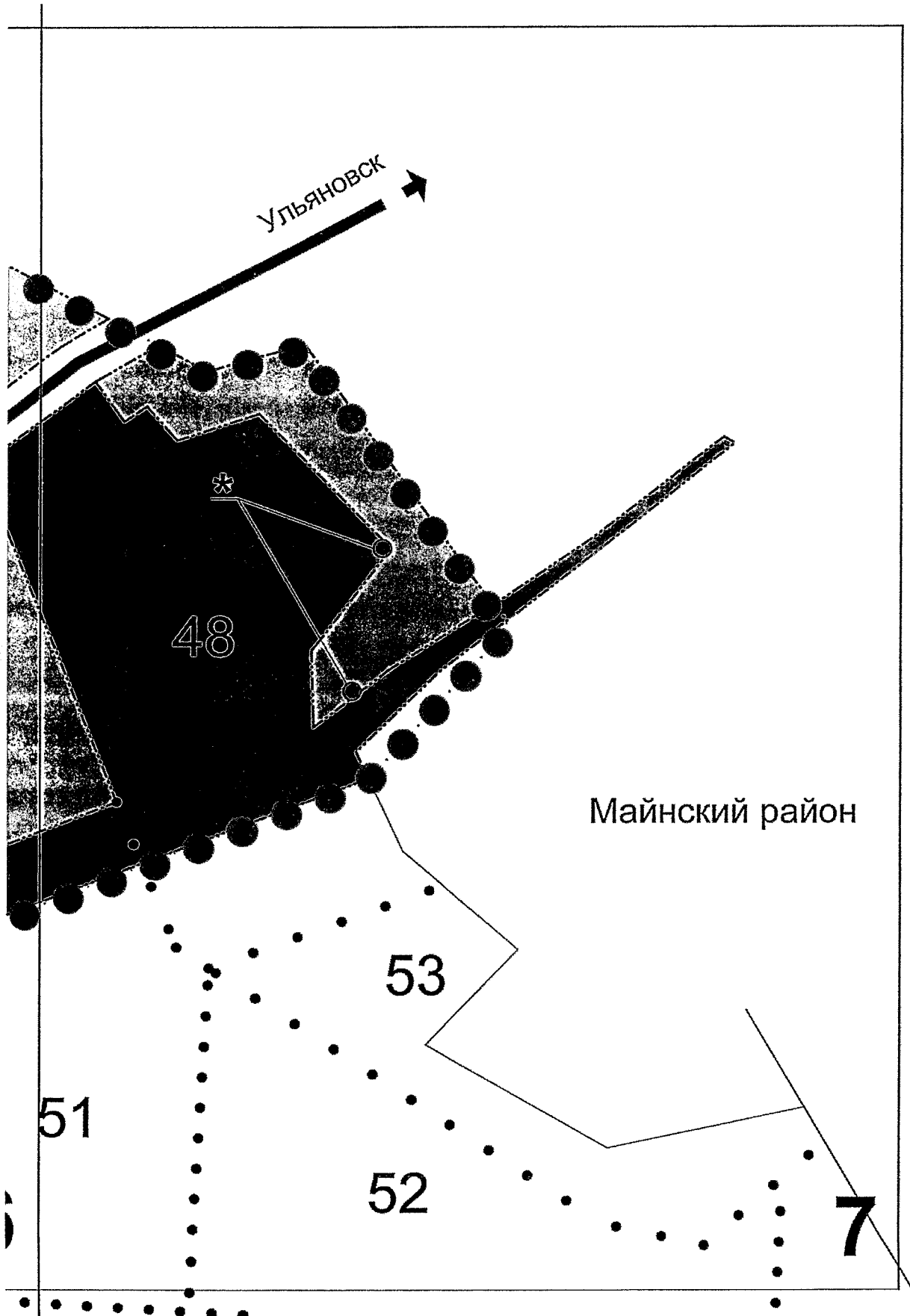





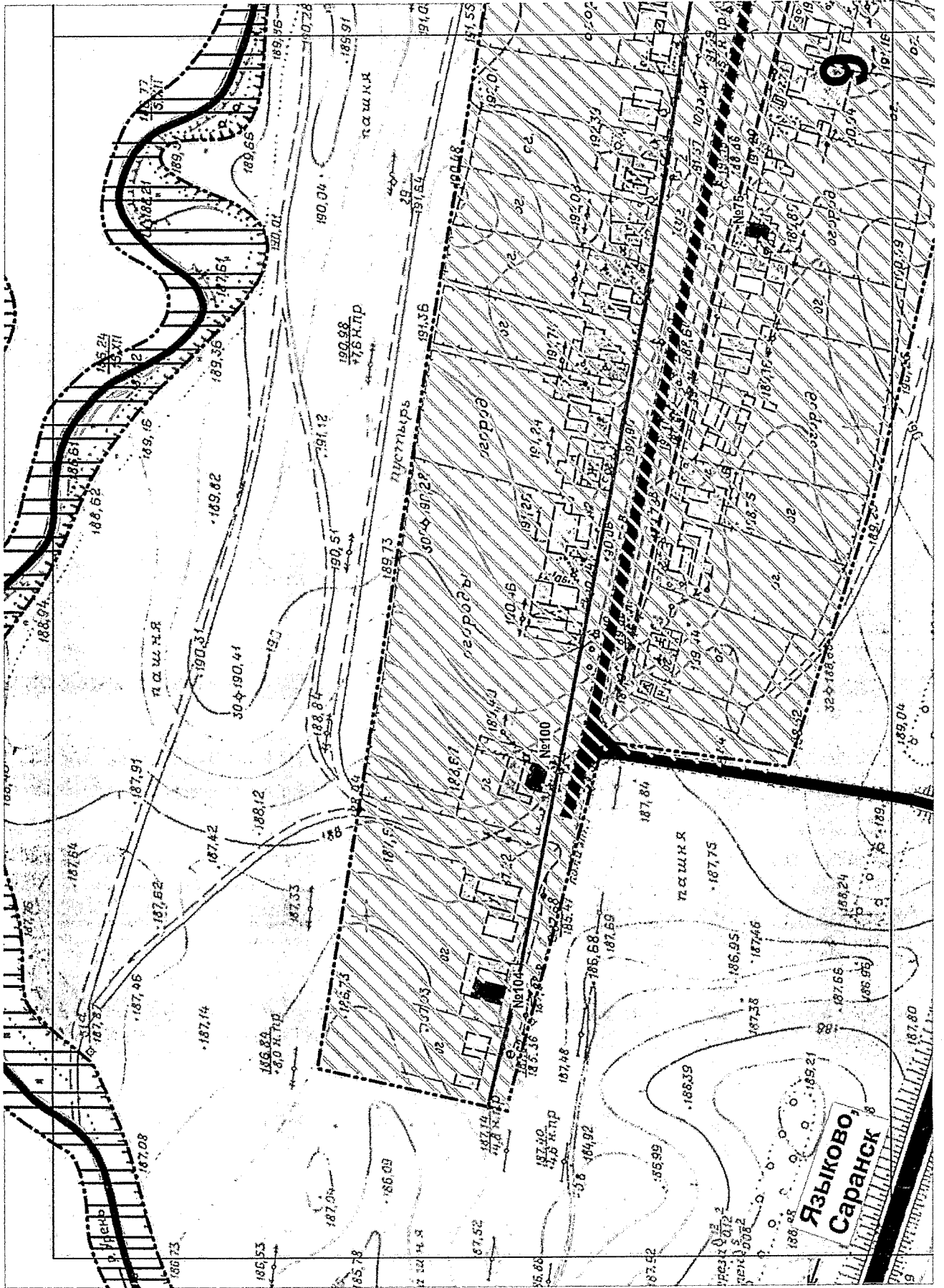


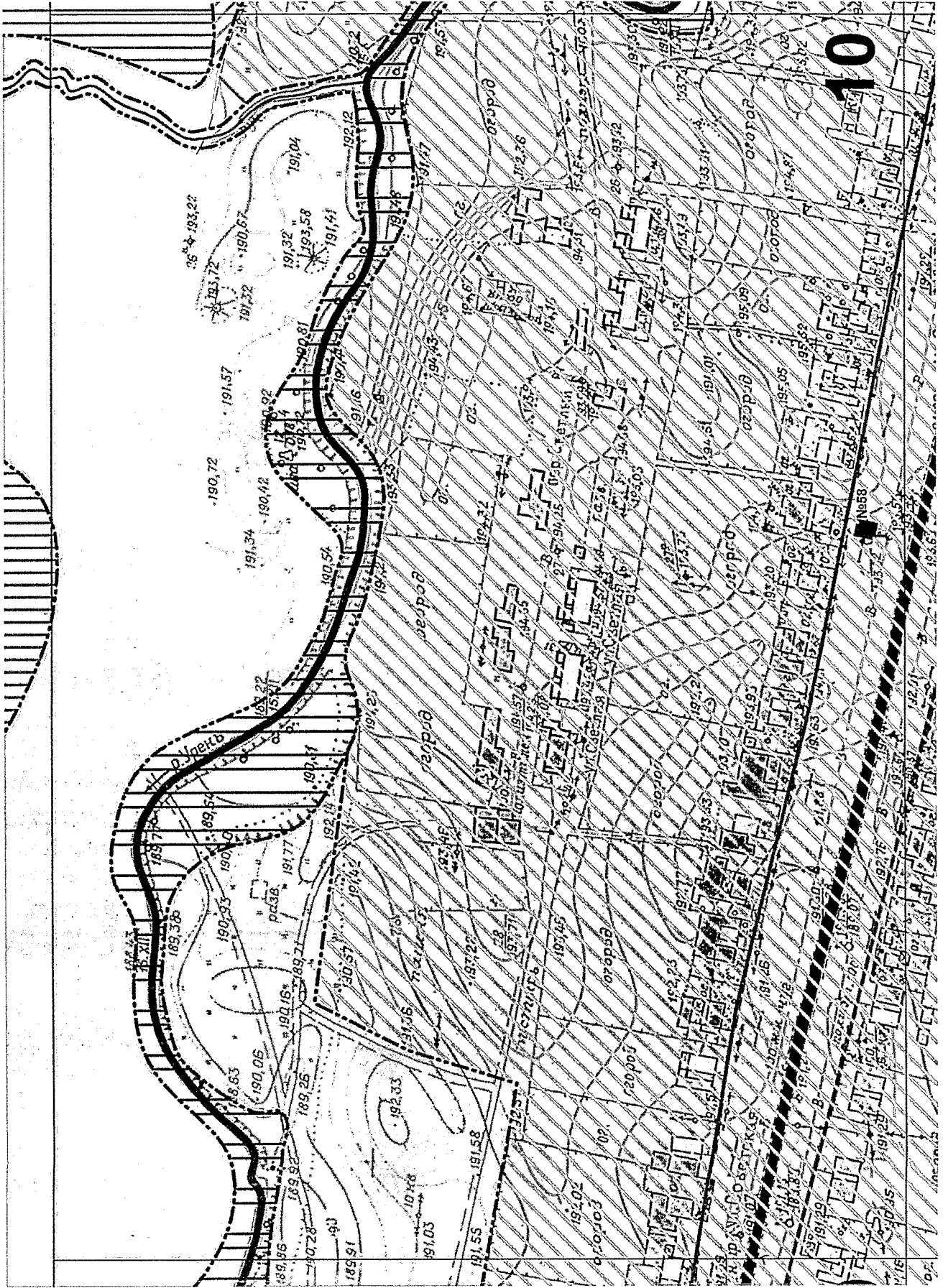




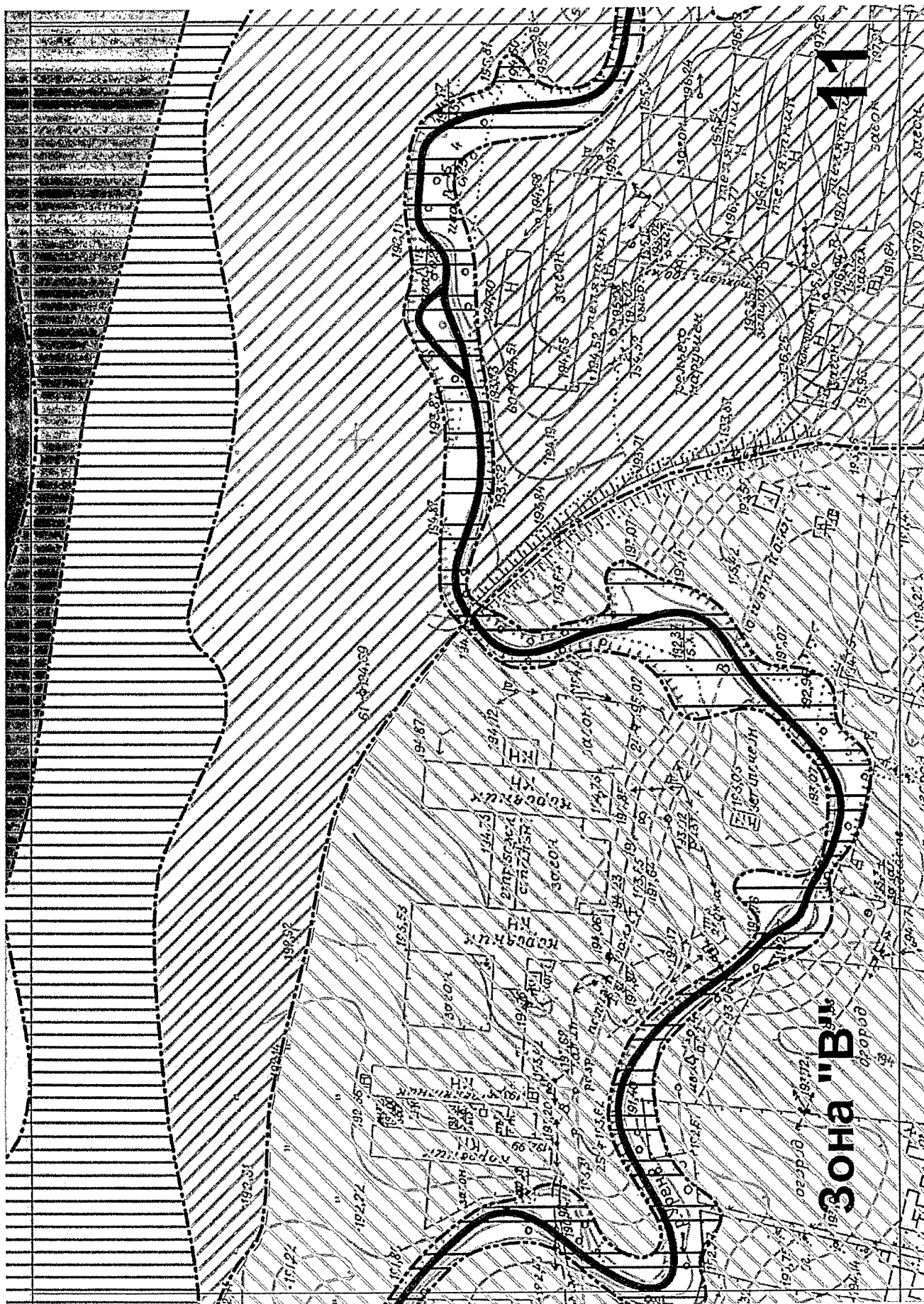





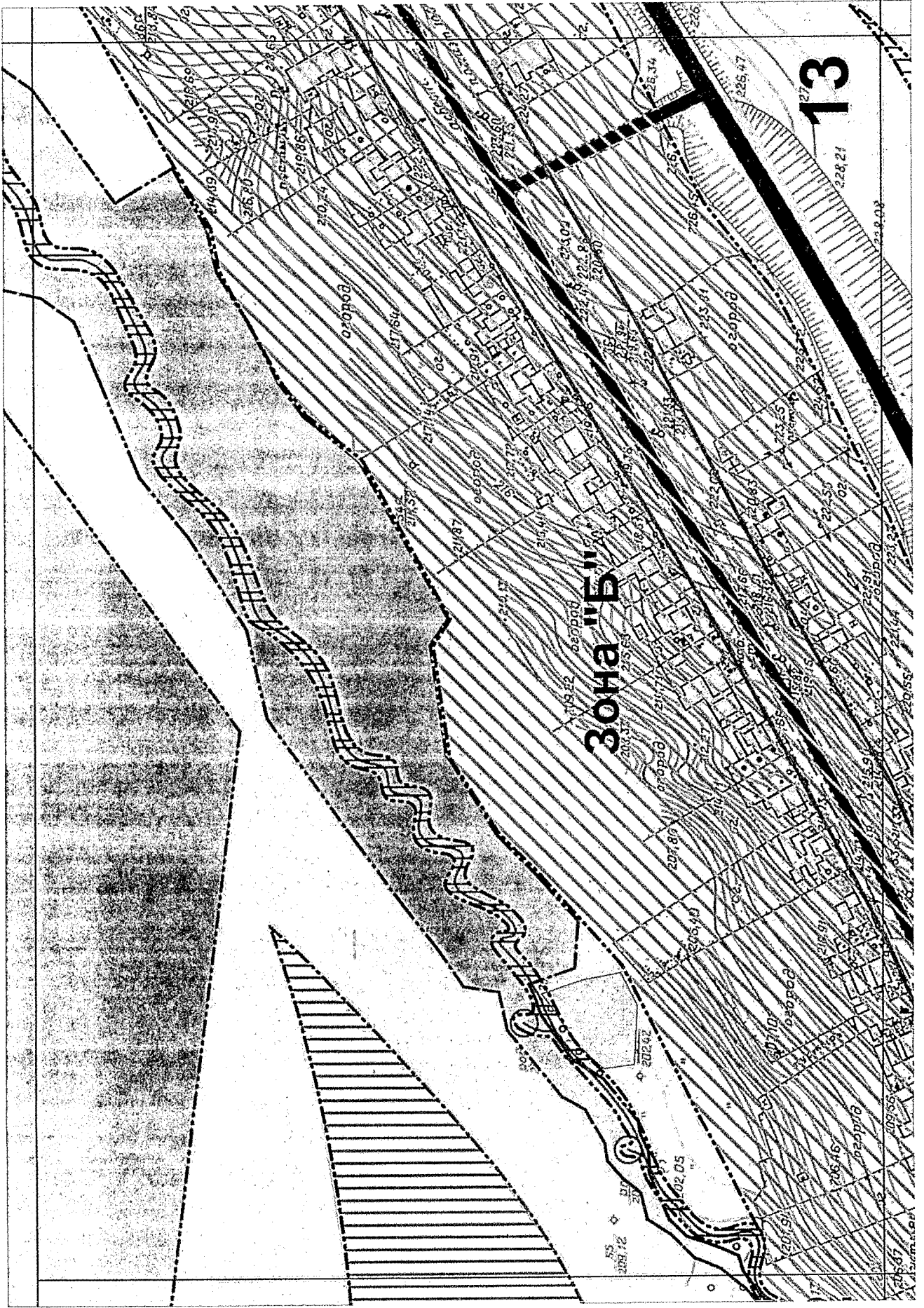





10

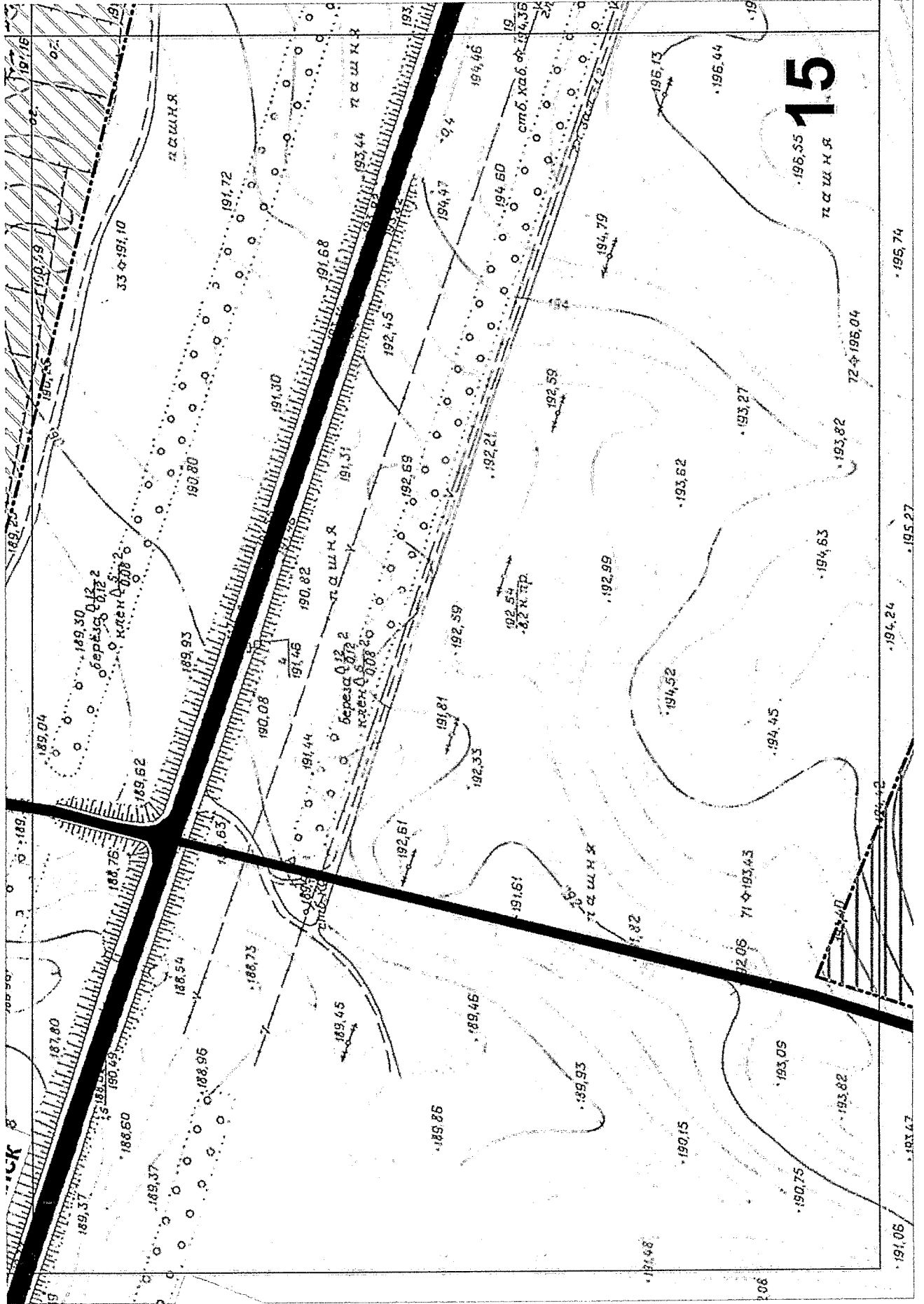


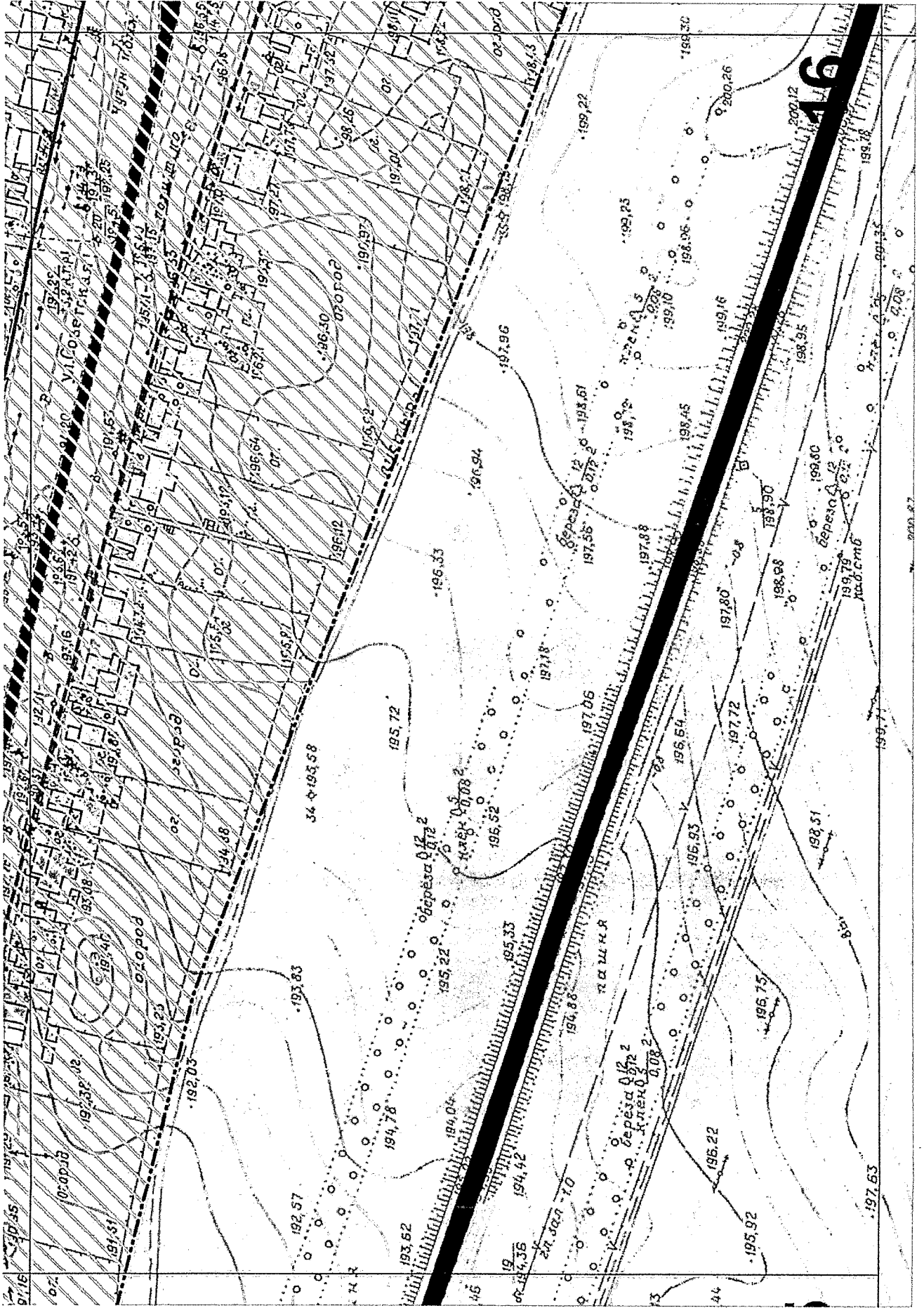


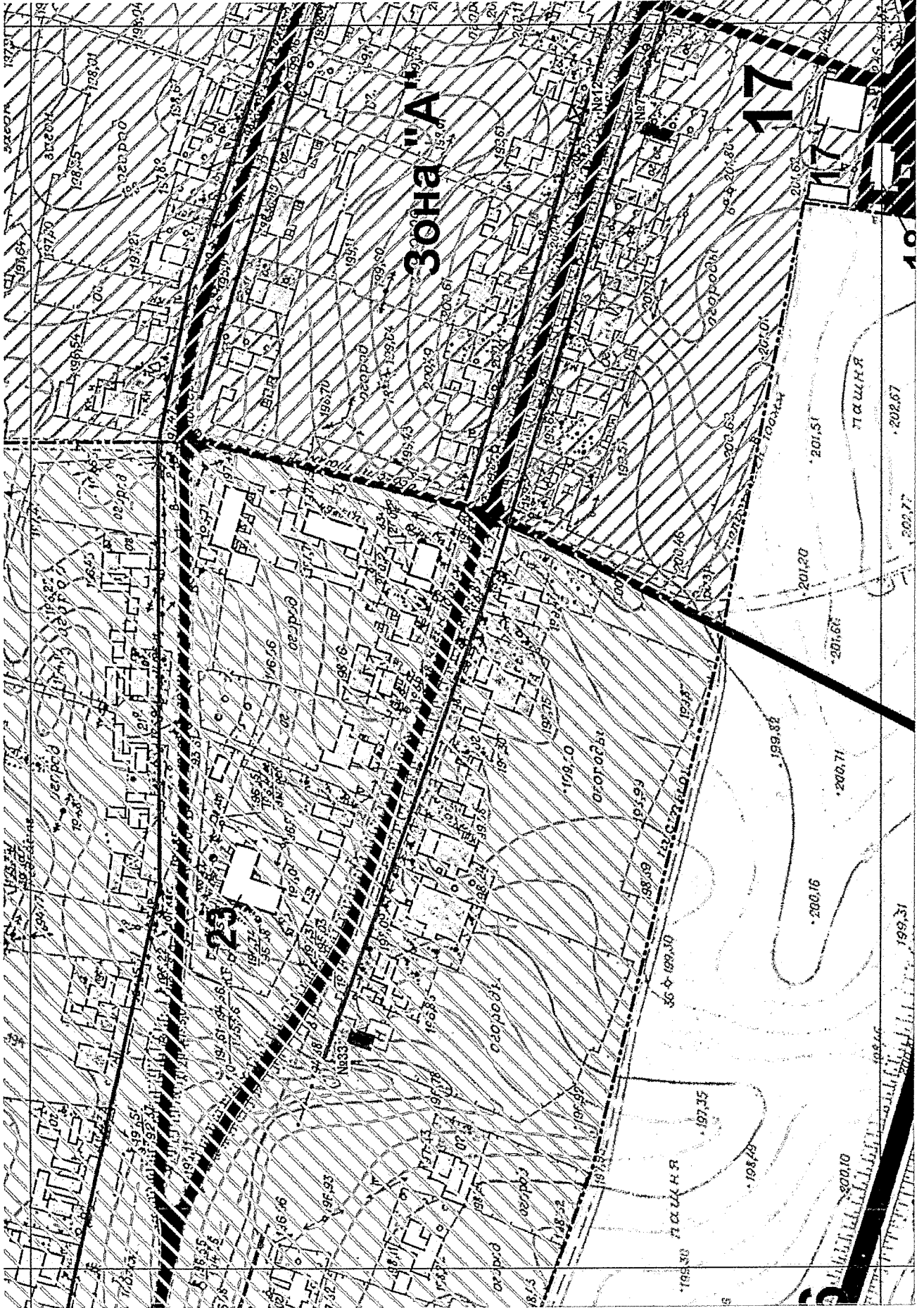


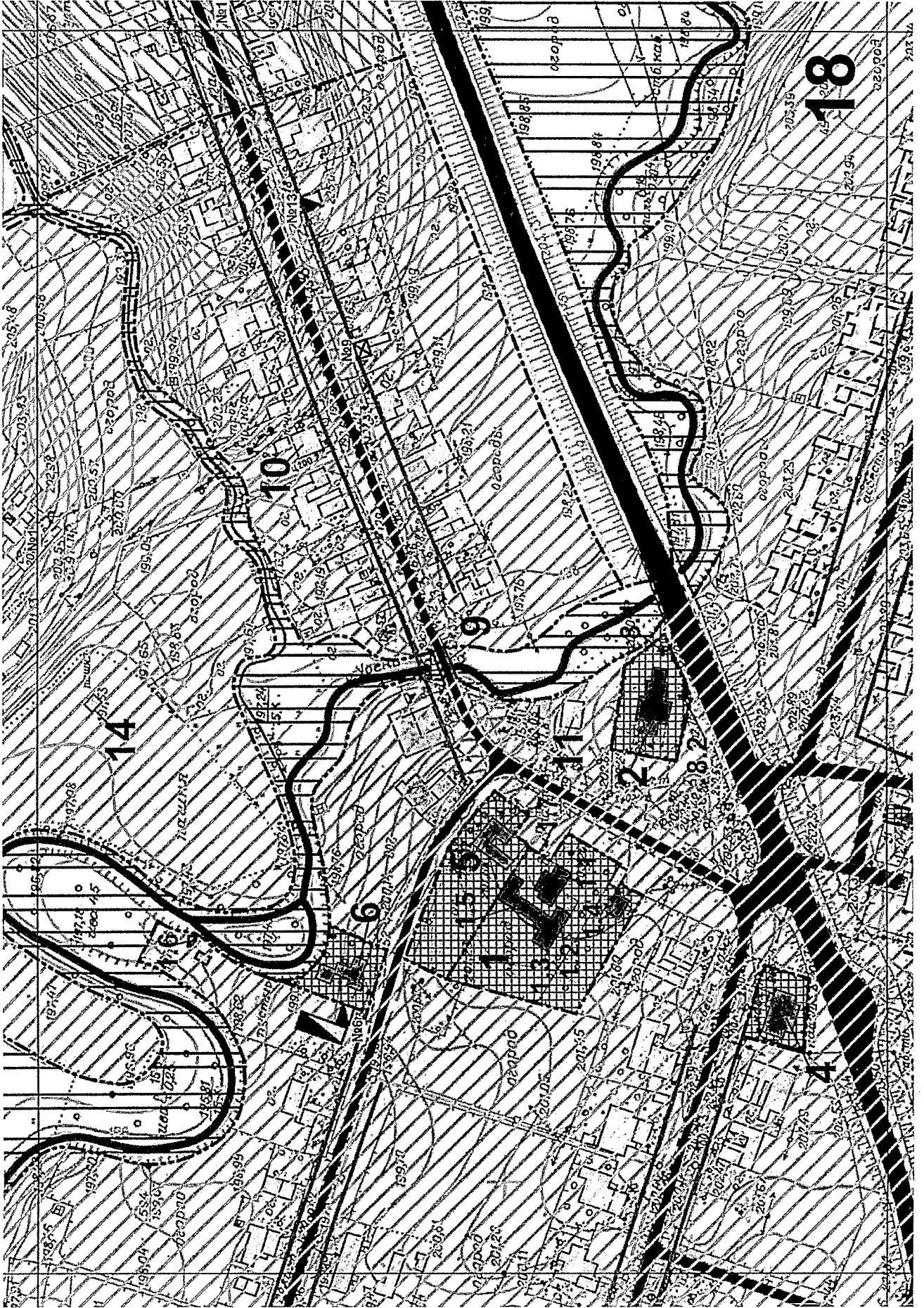
13





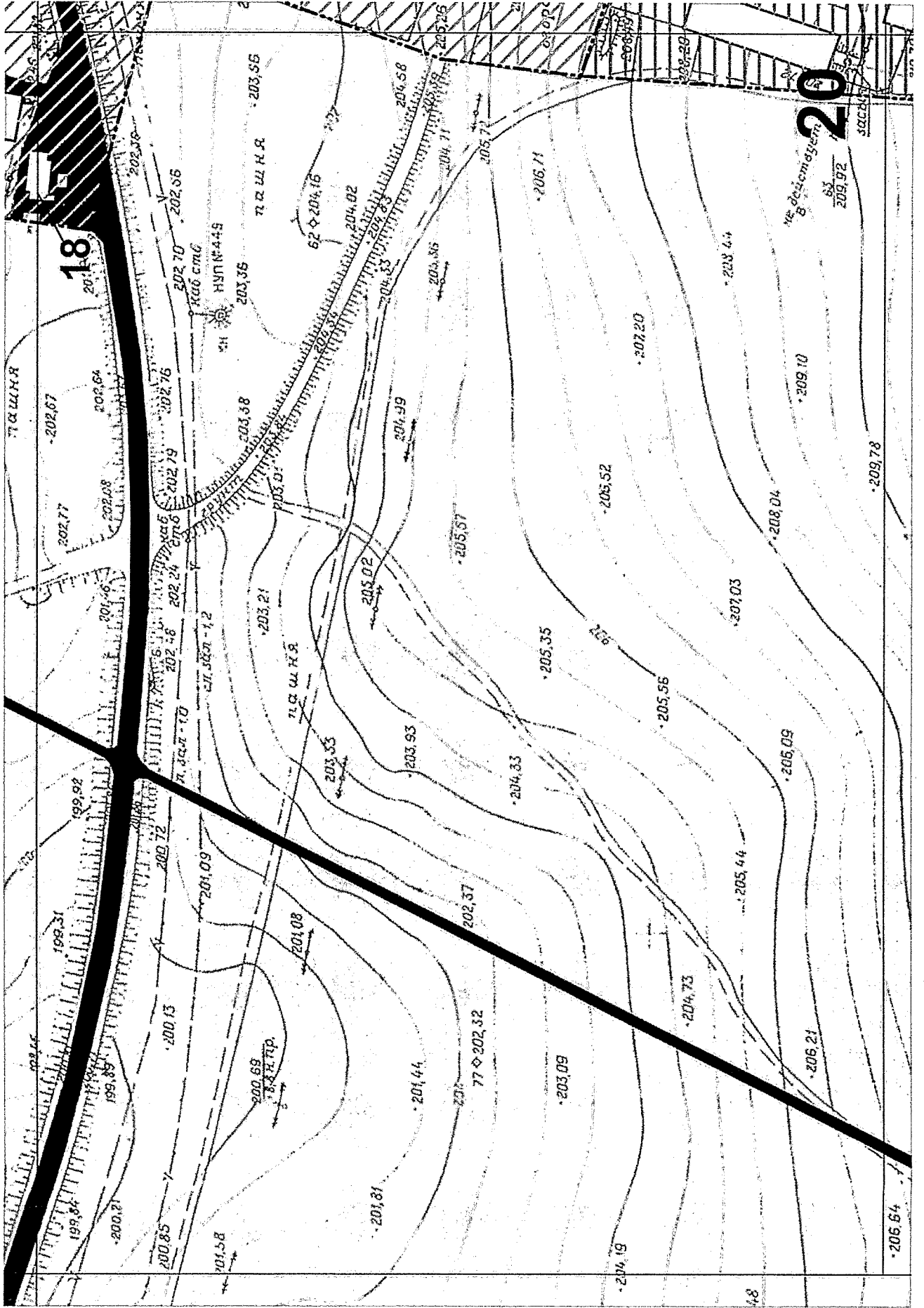




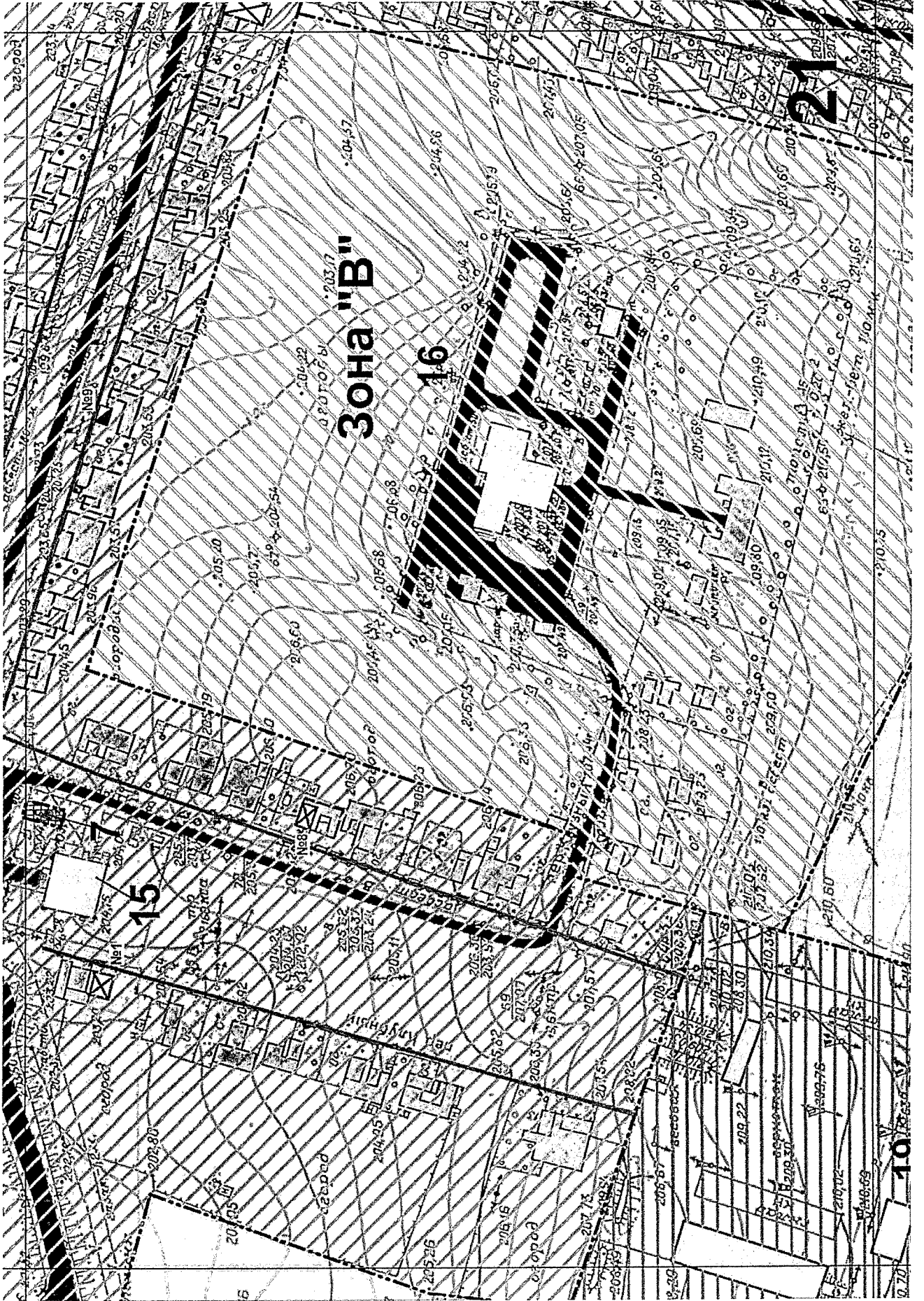


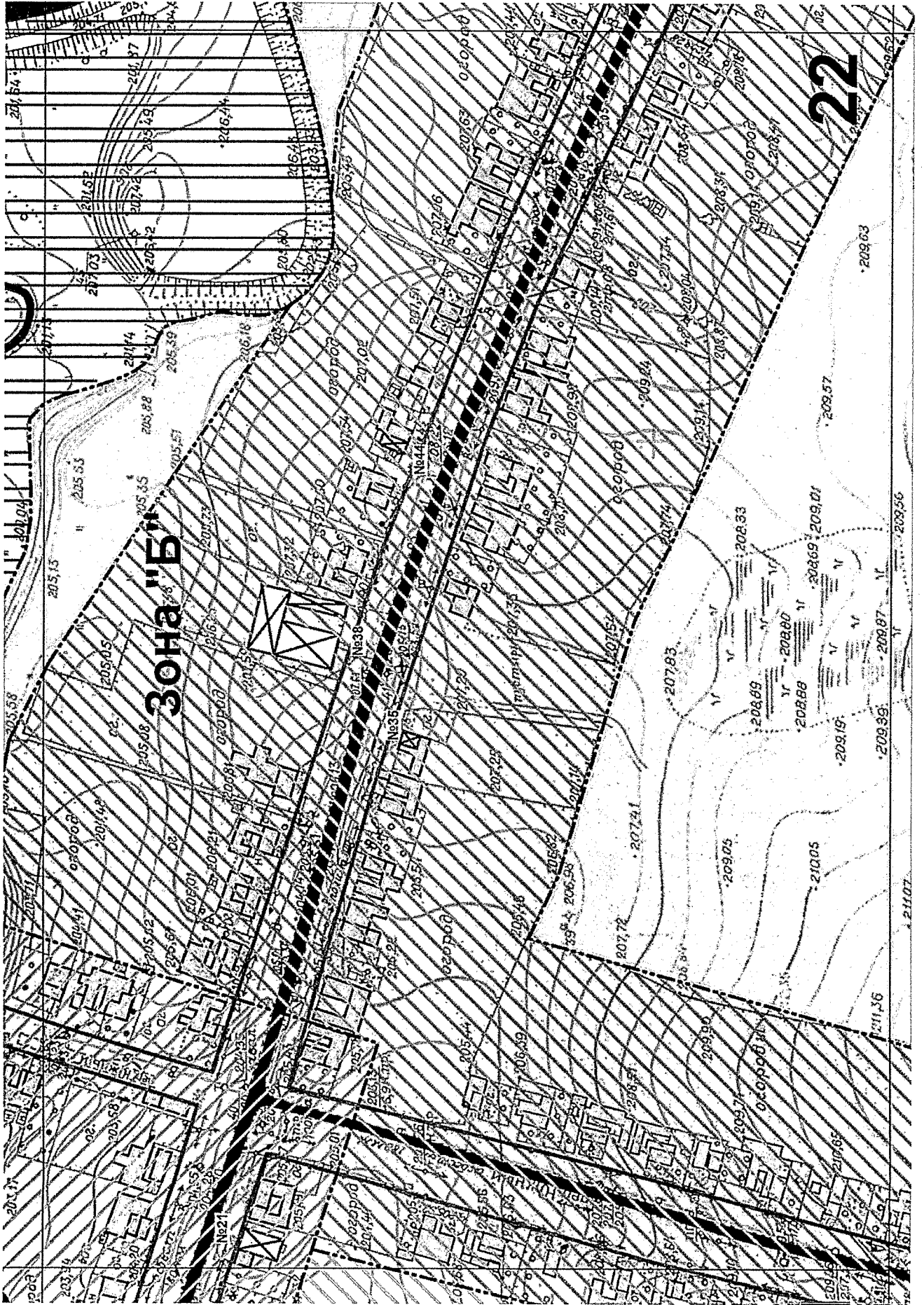
18



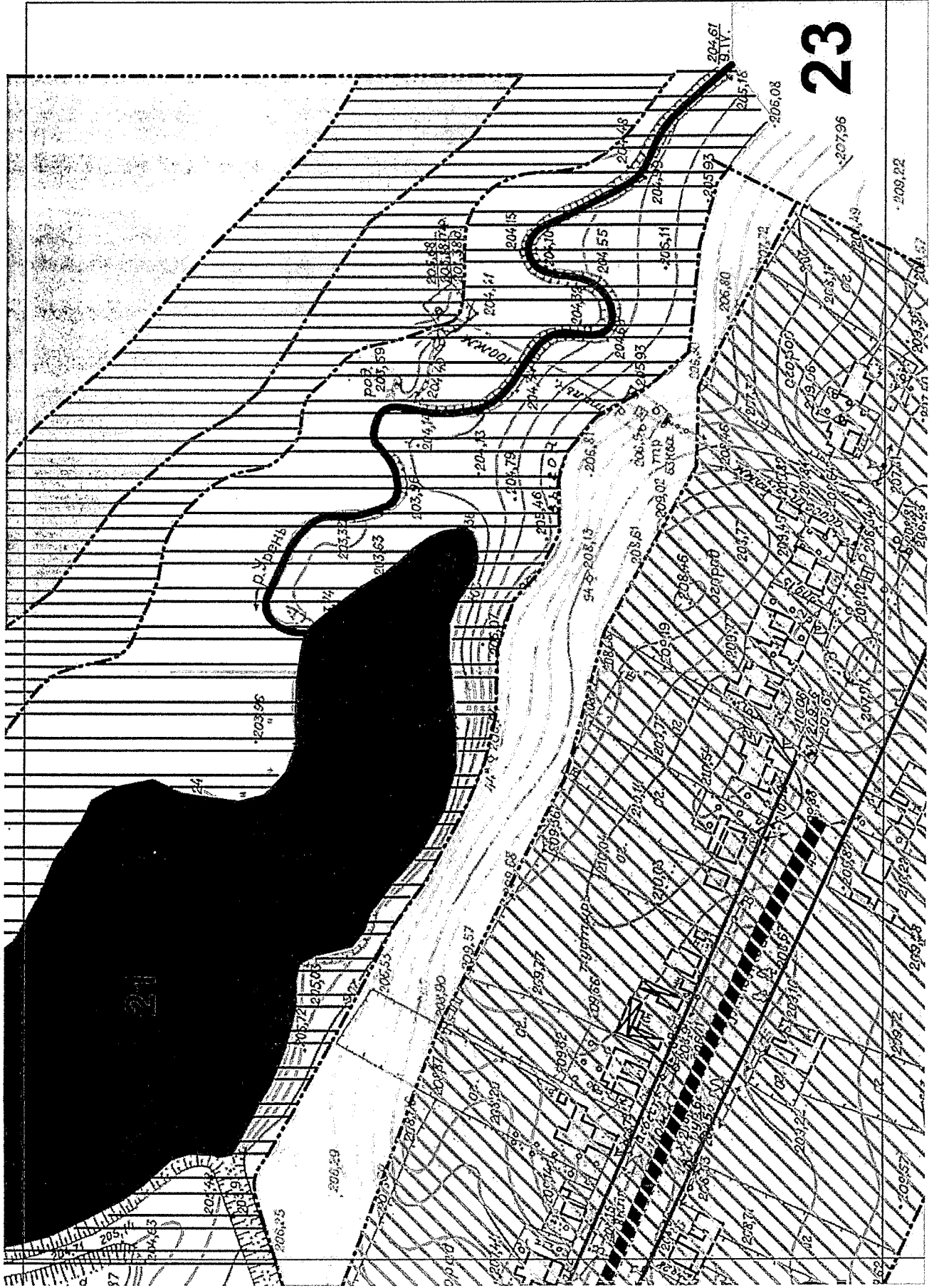


20

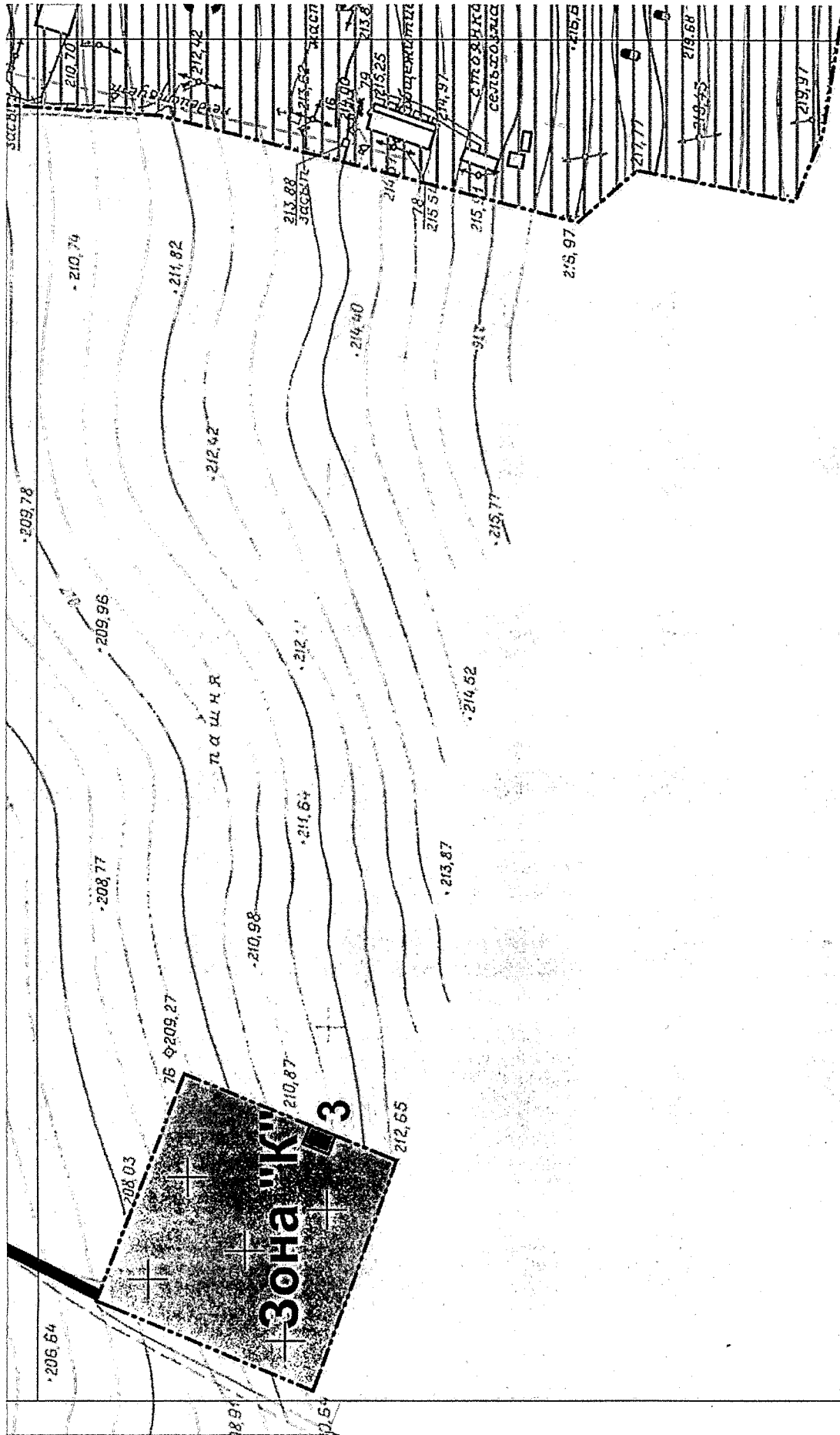


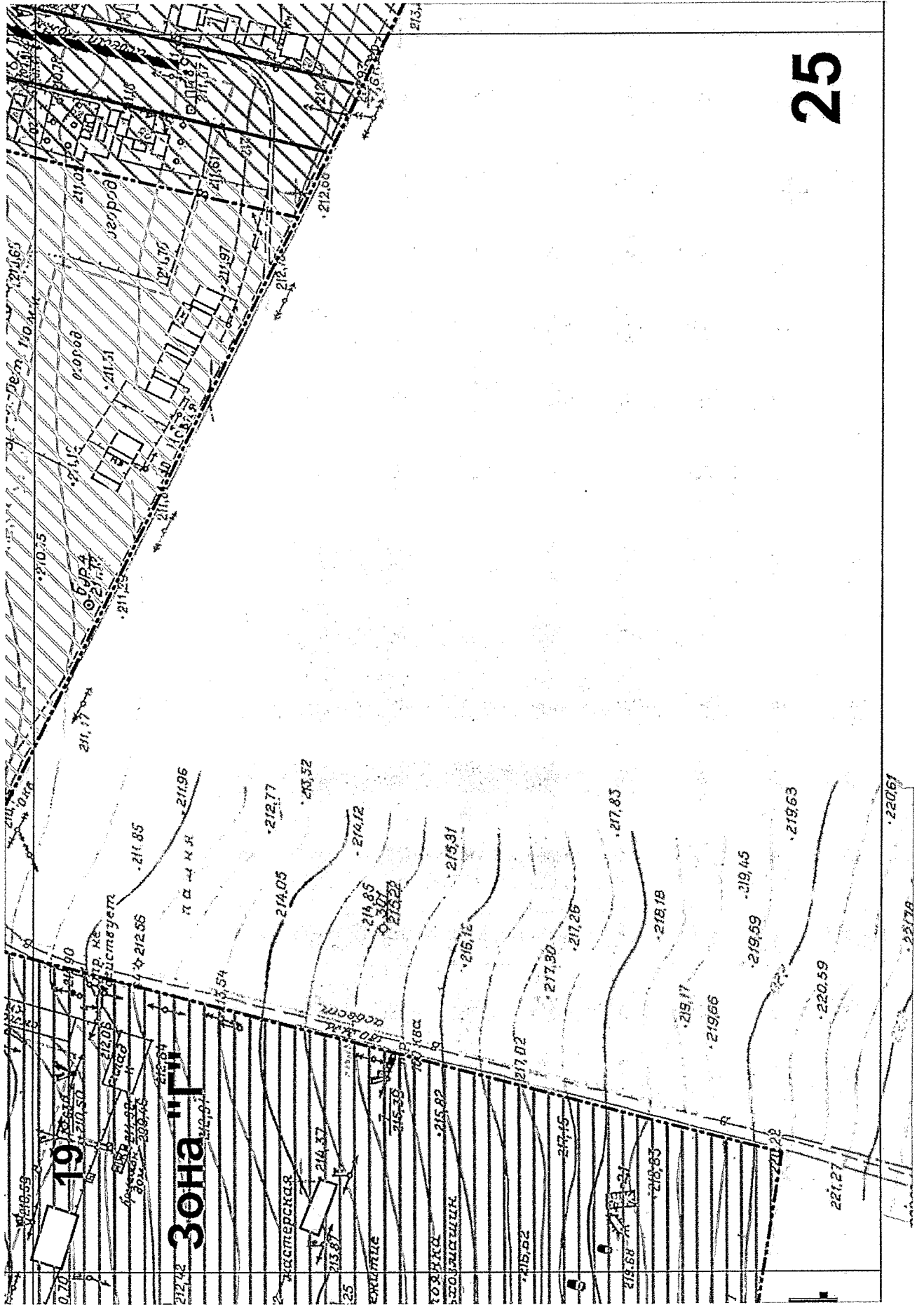


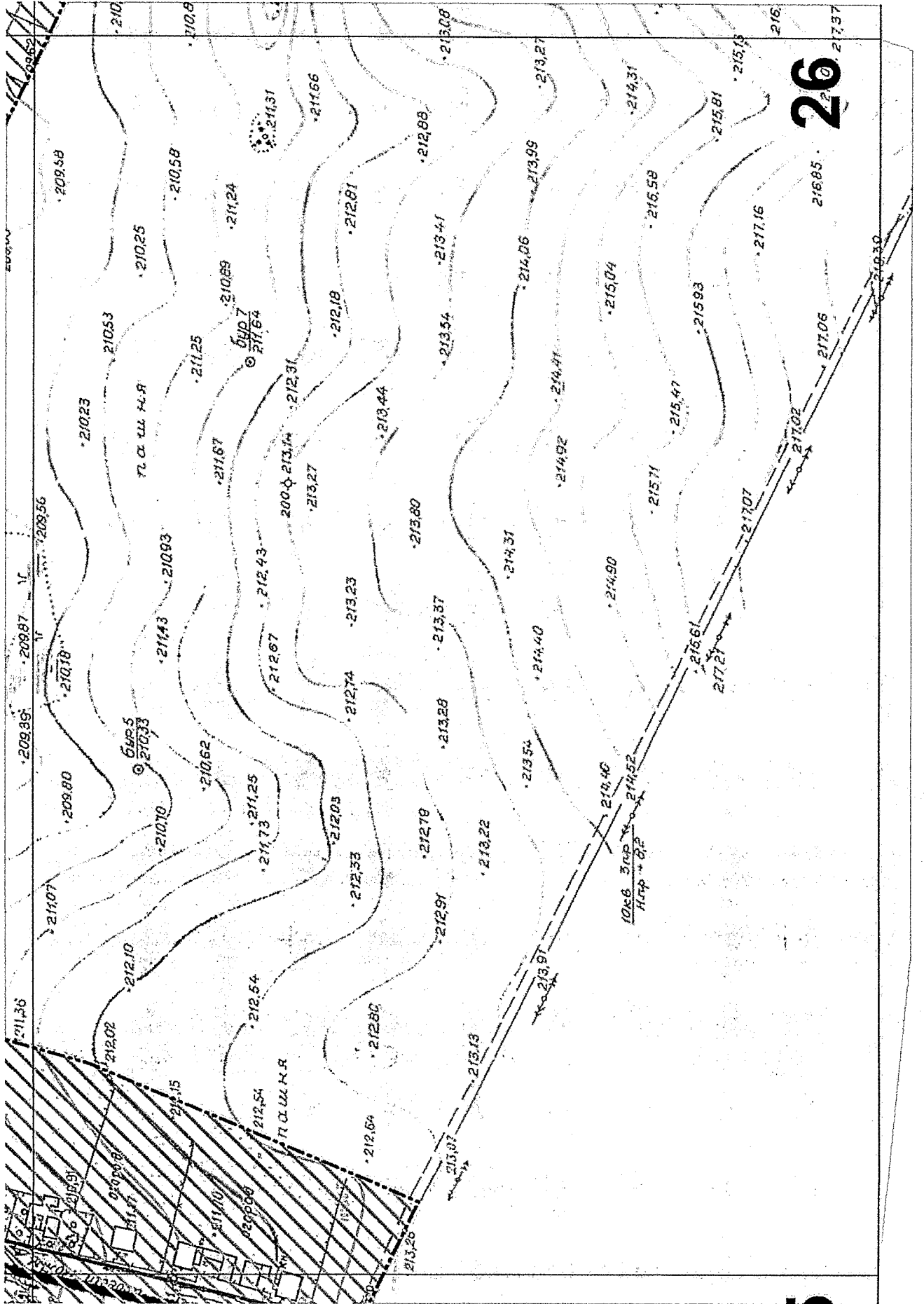
22

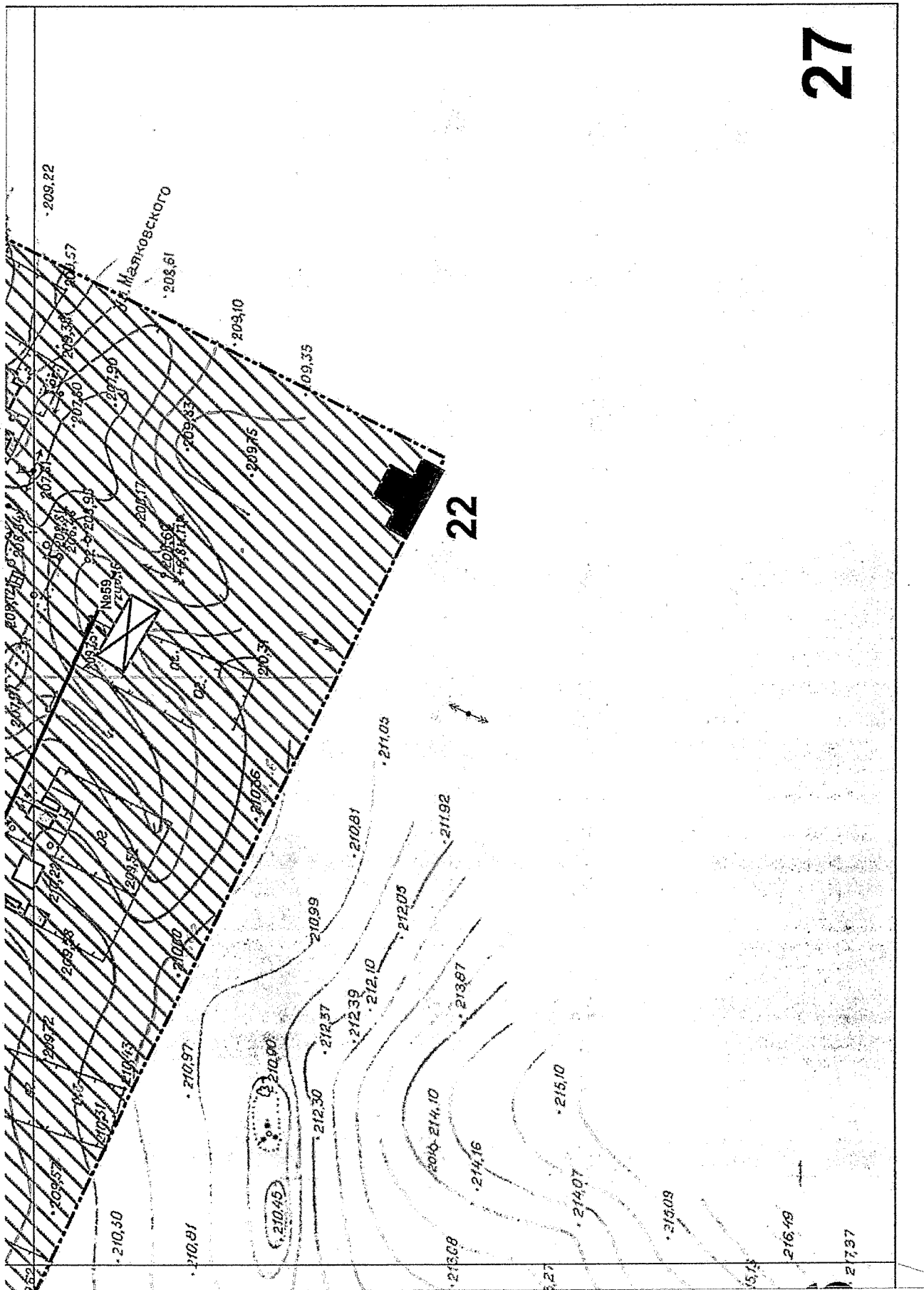


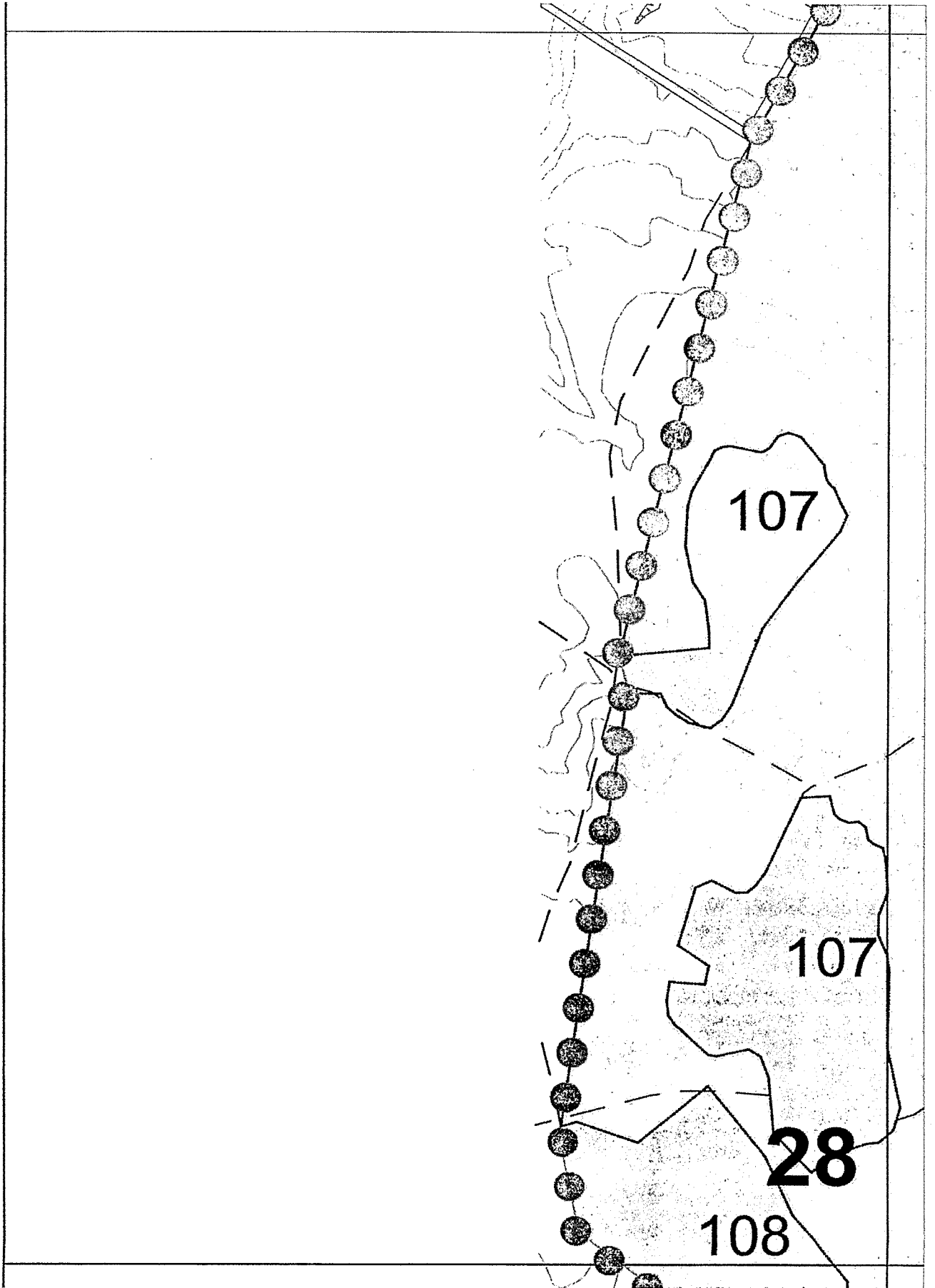
23

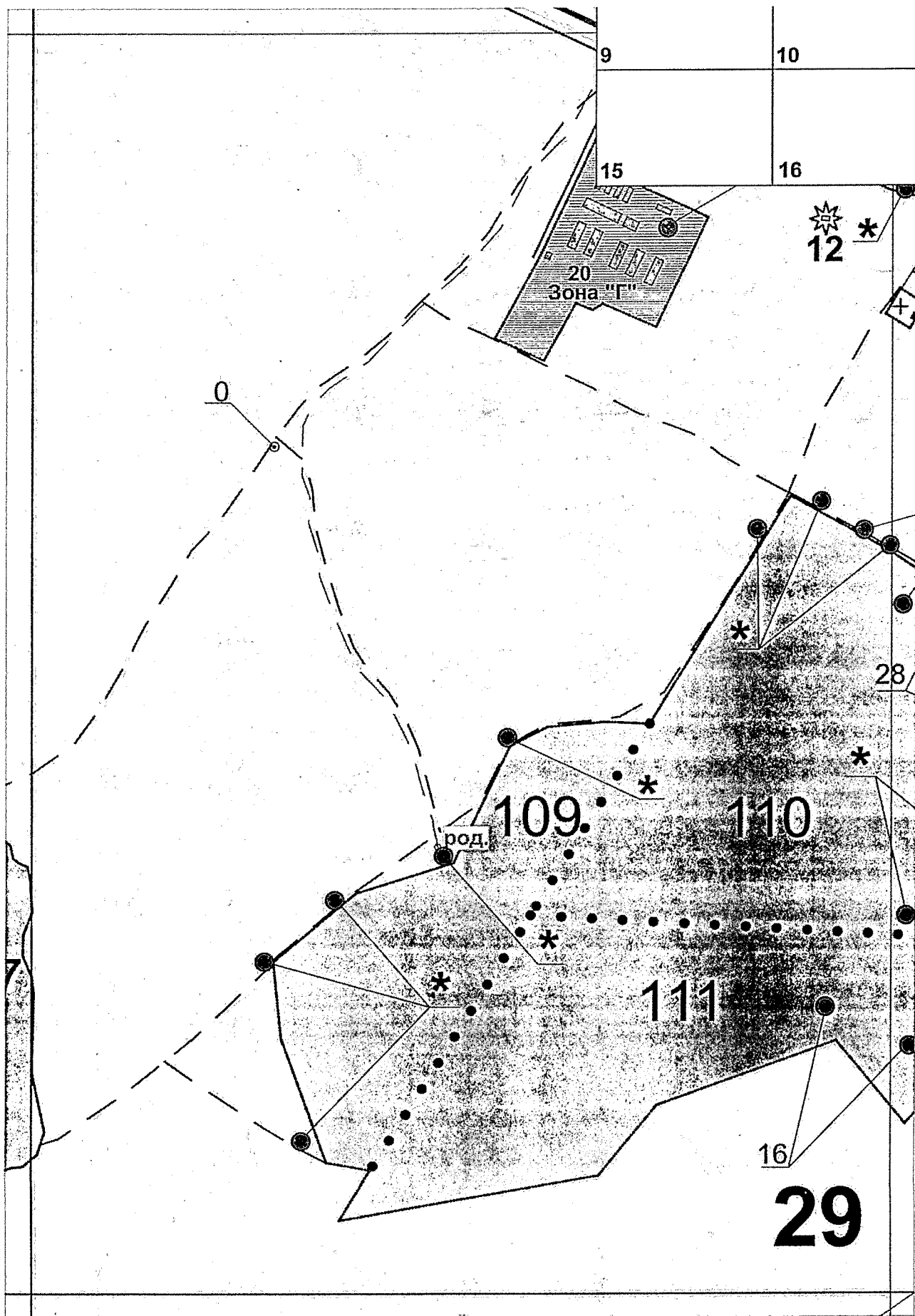


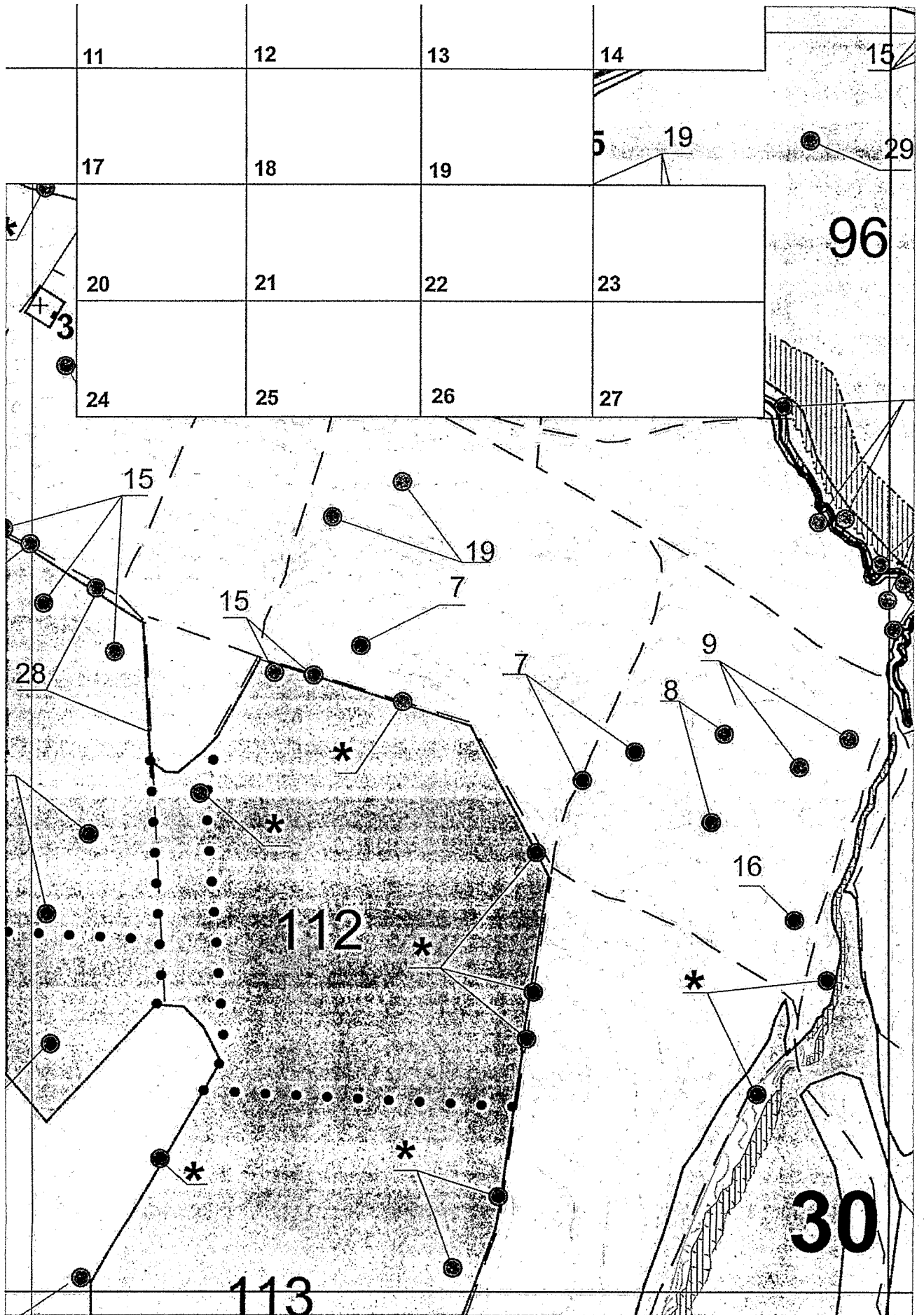


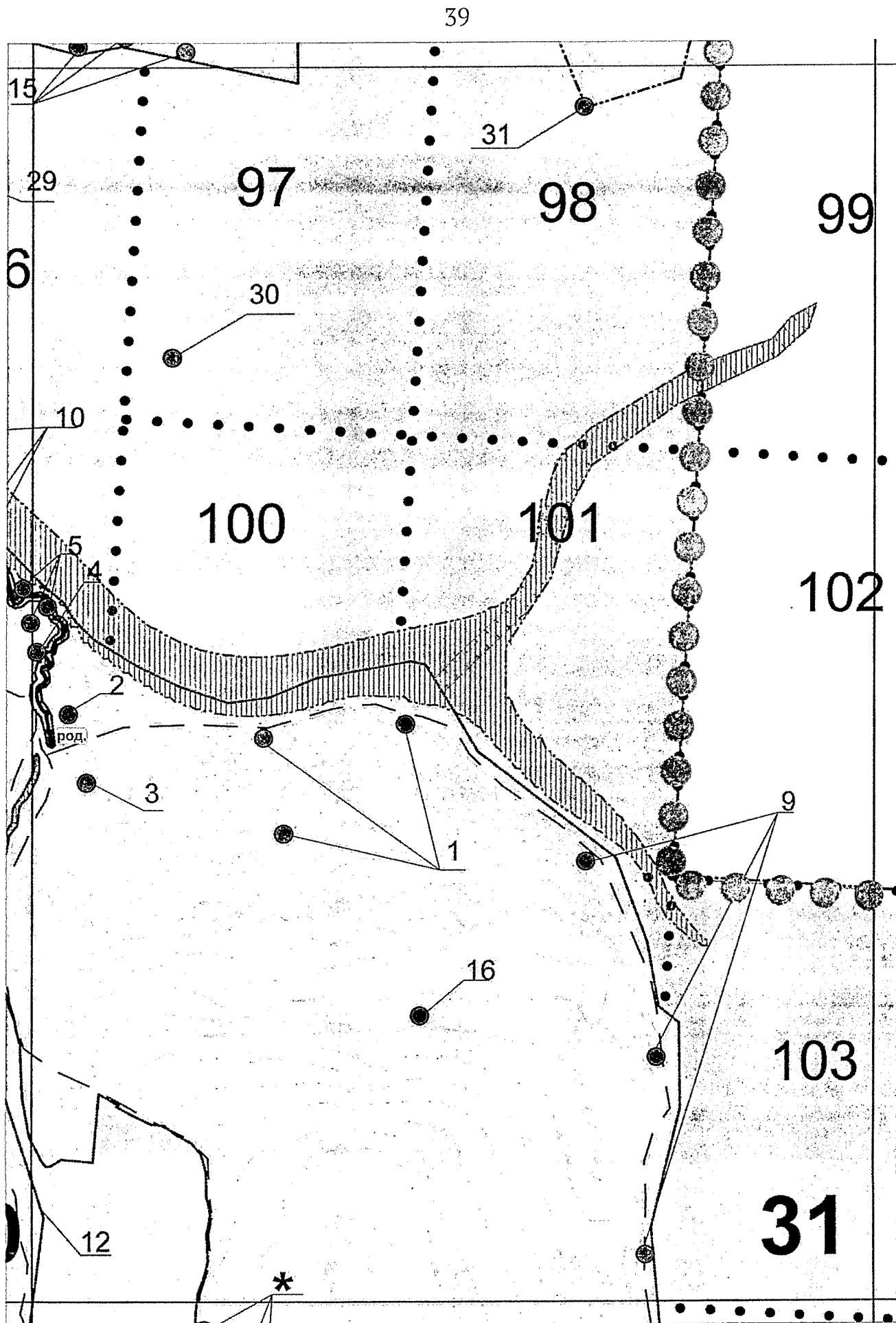




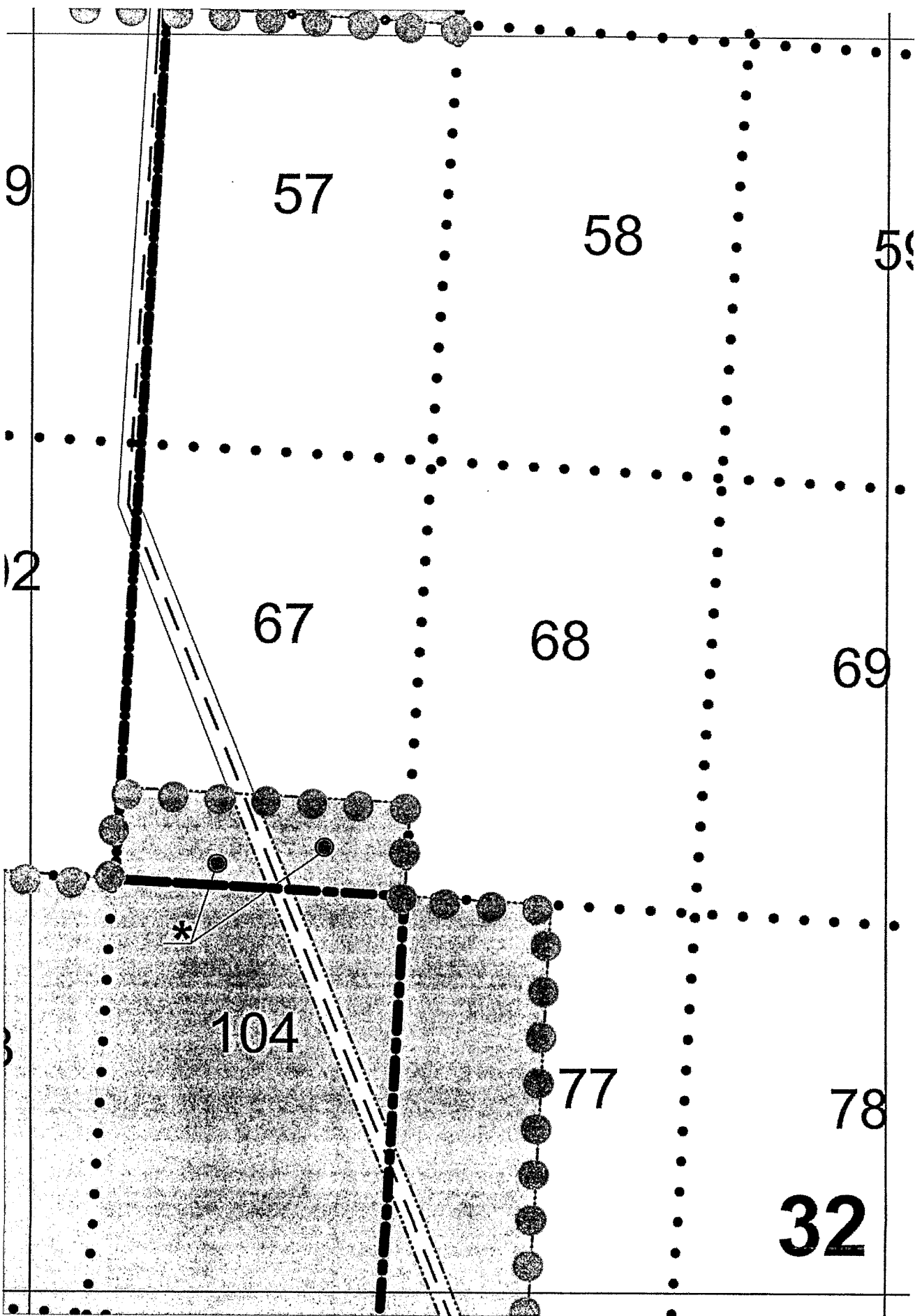


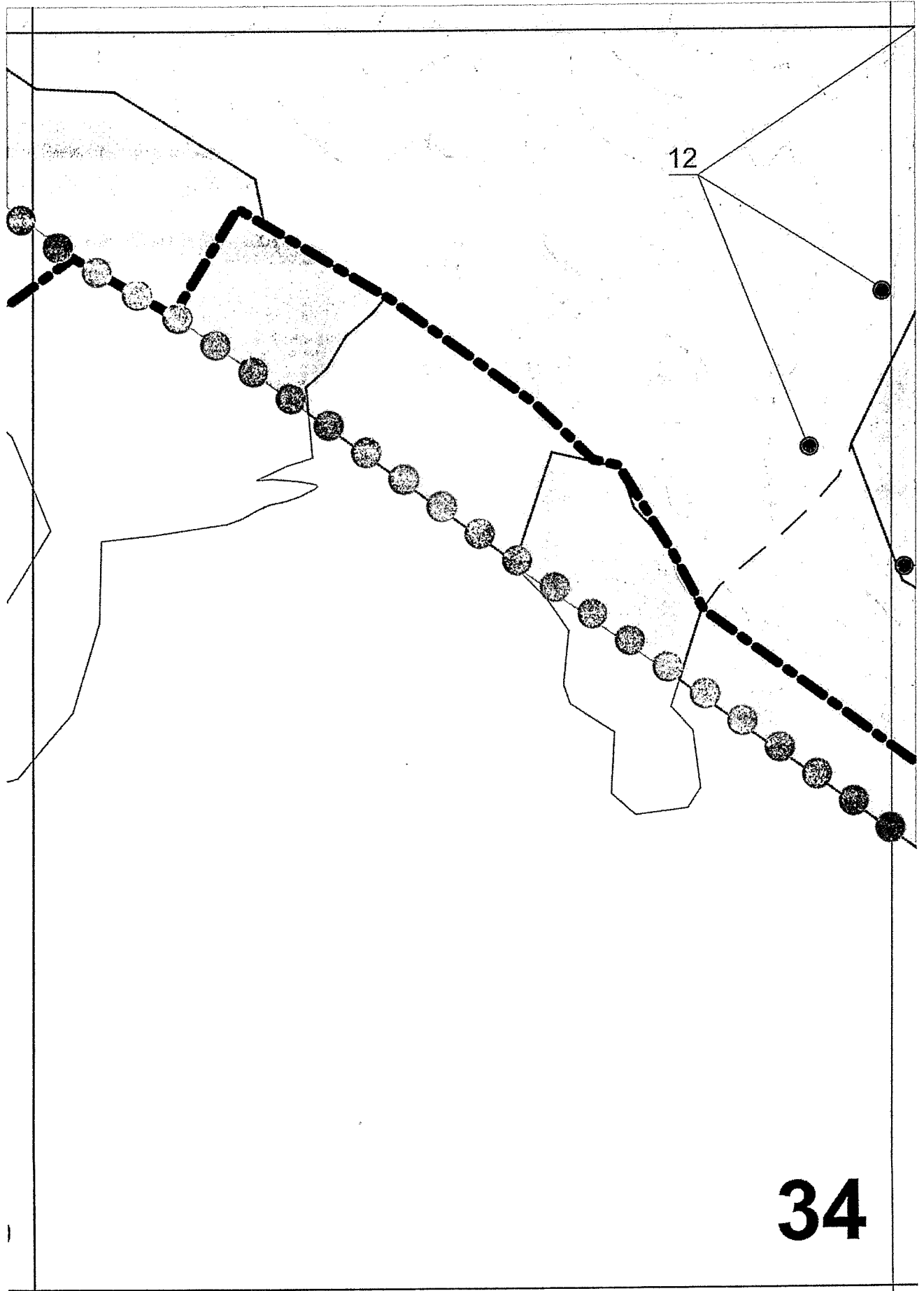


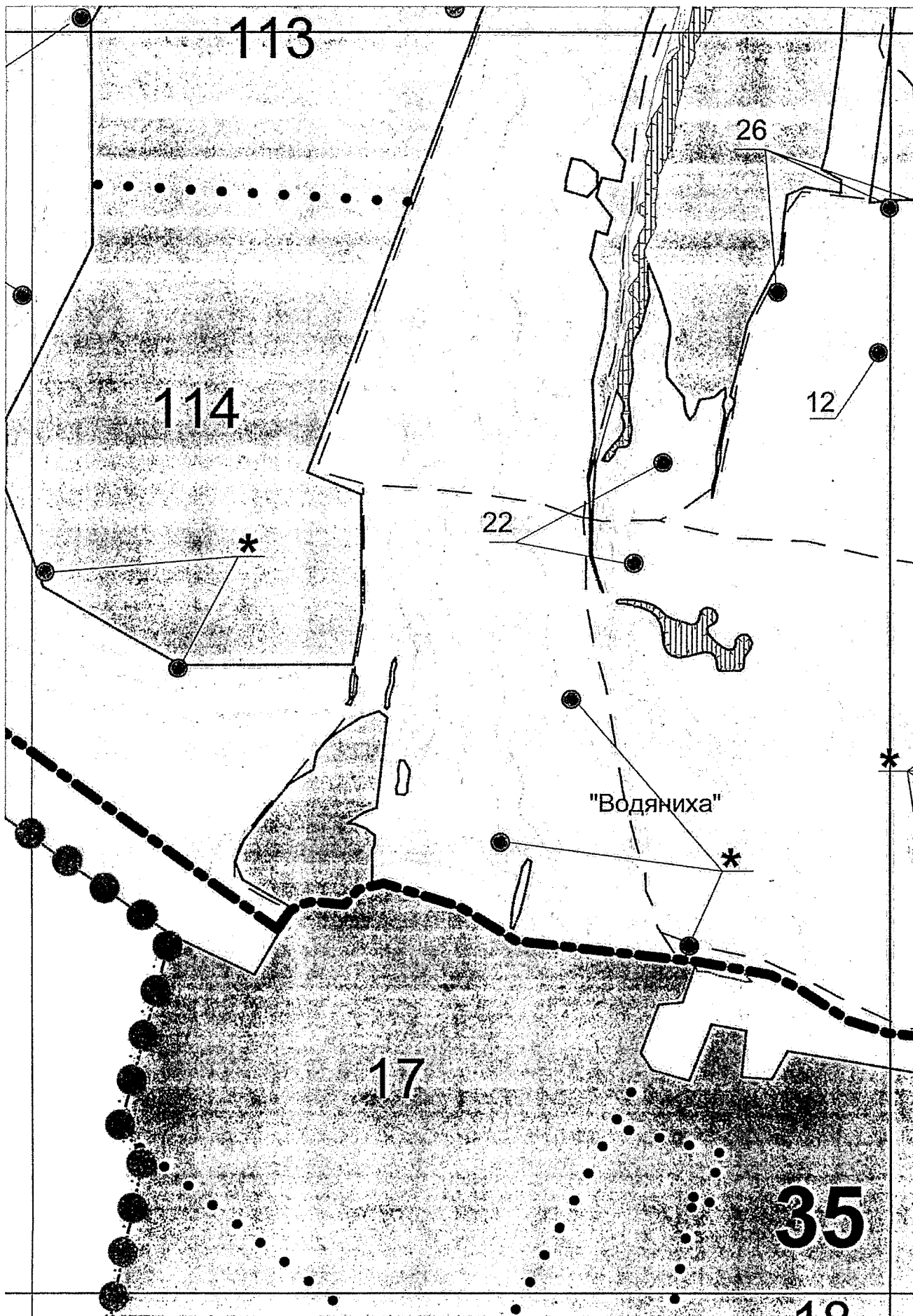


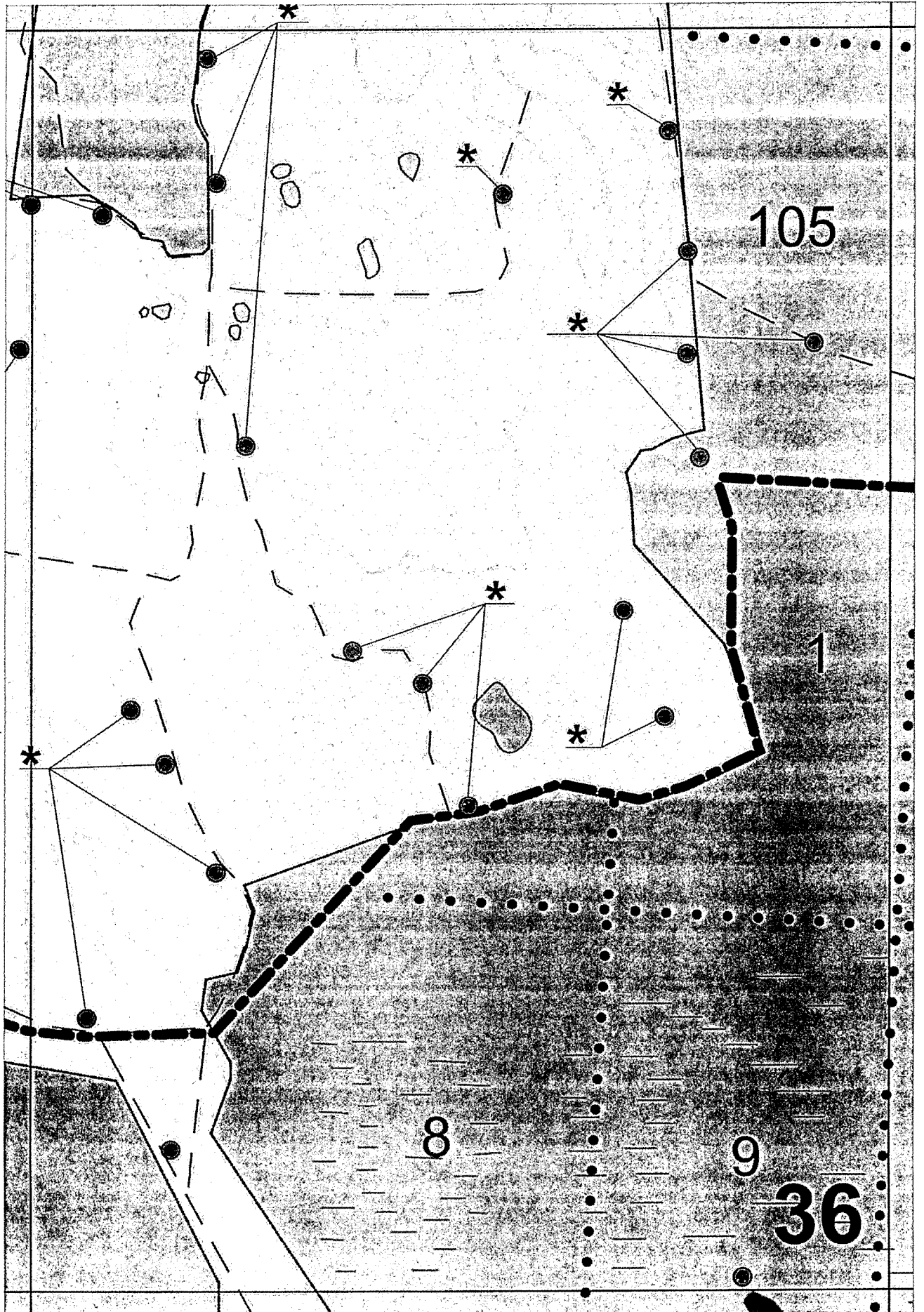


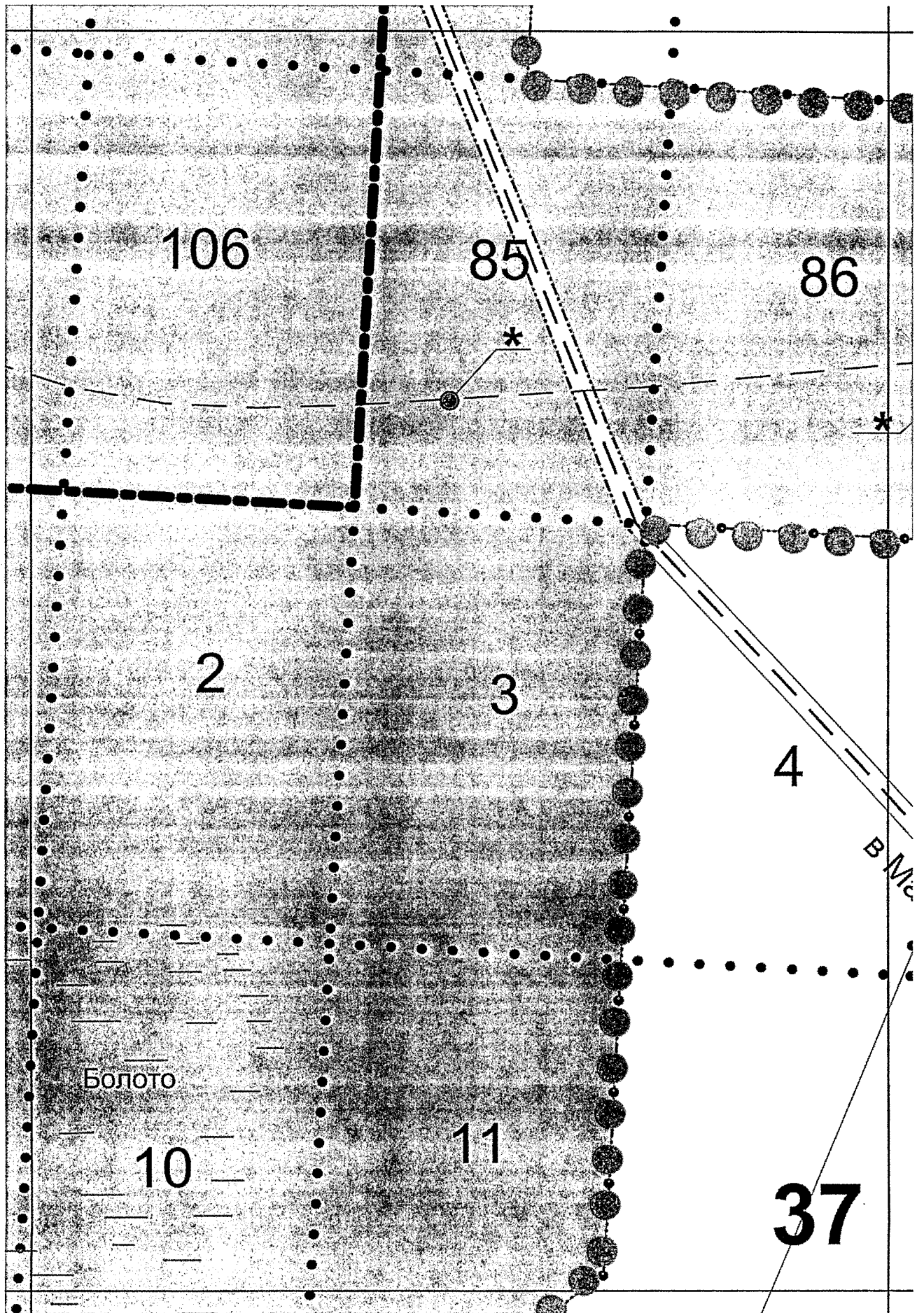
40

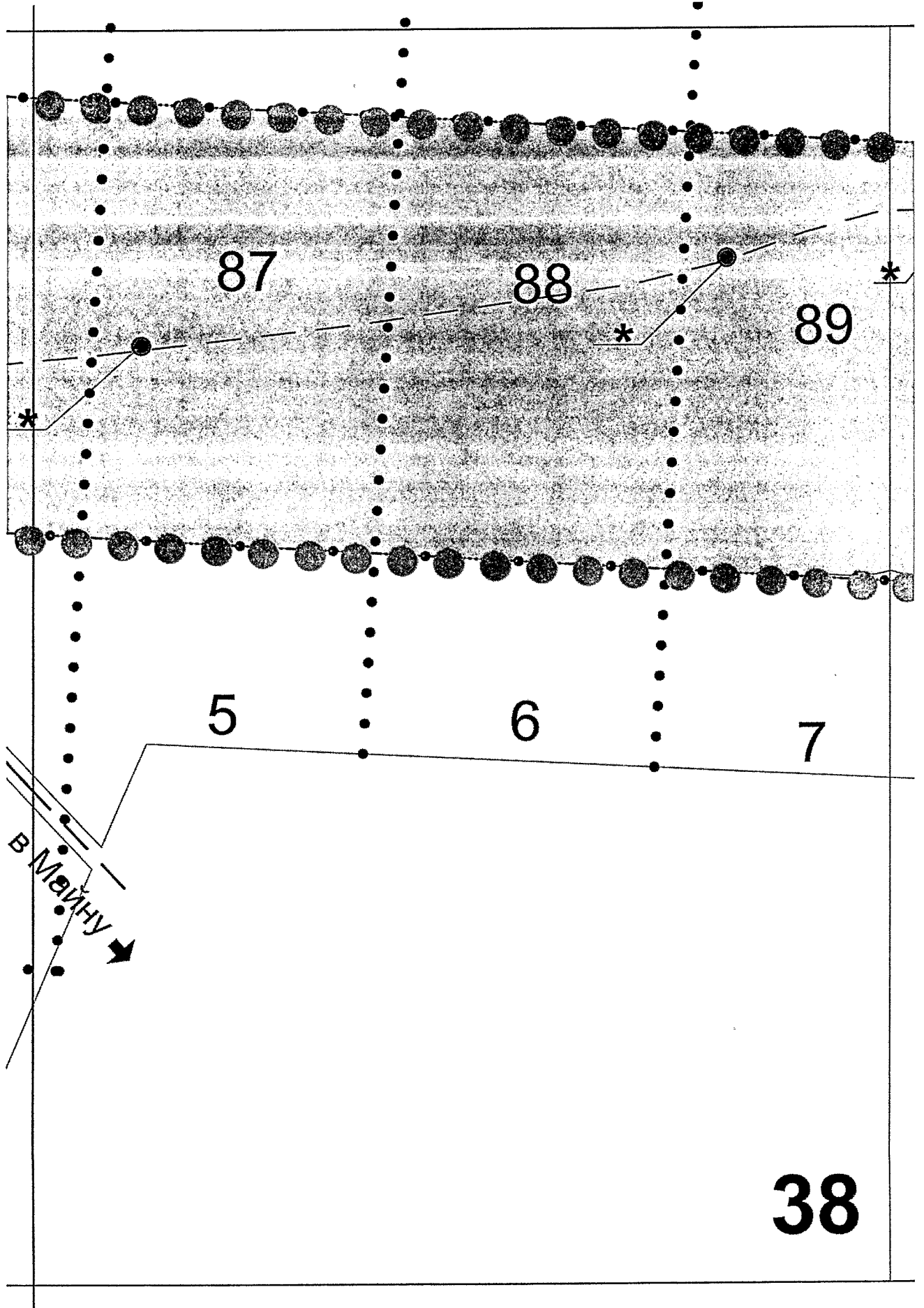


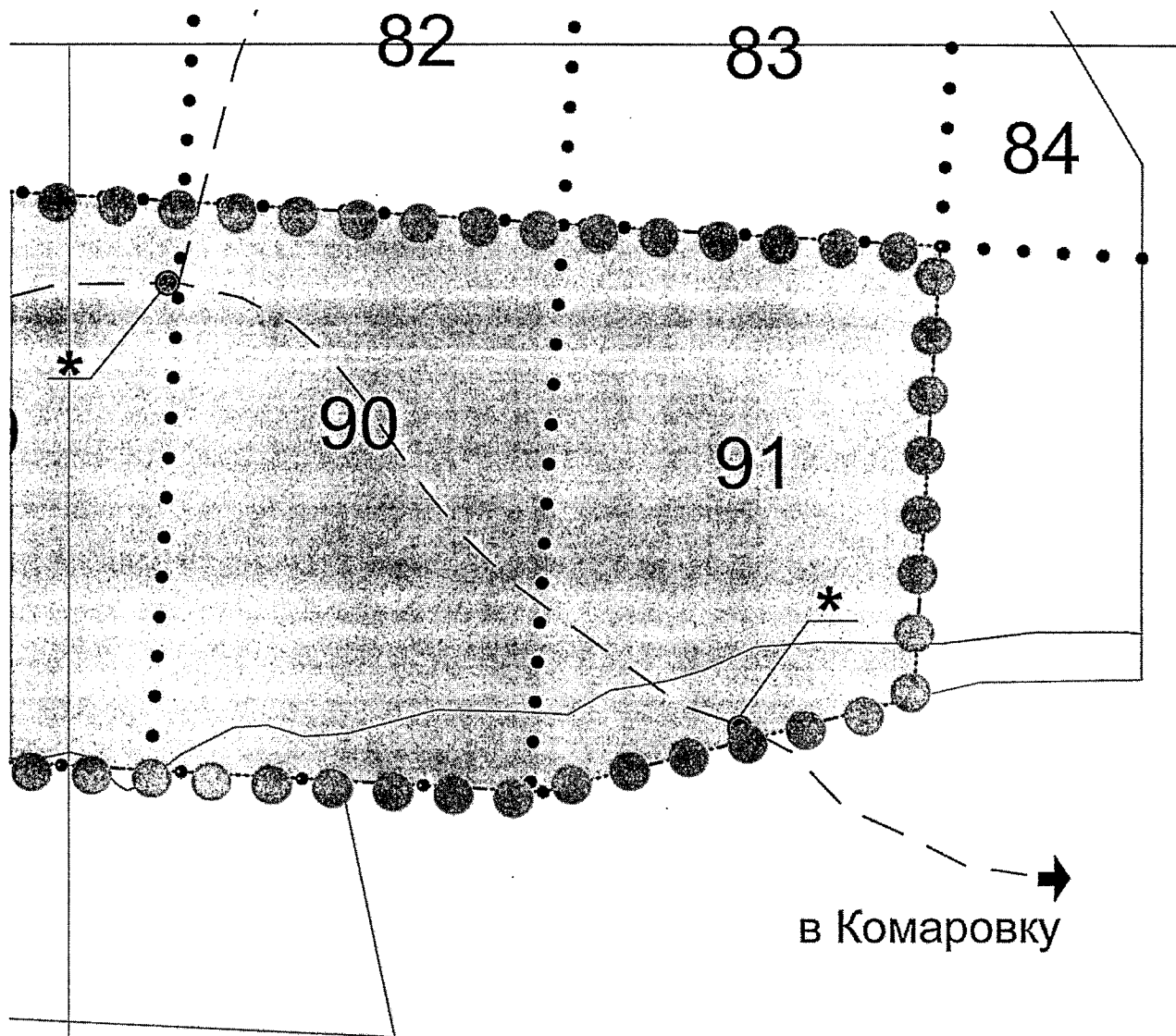


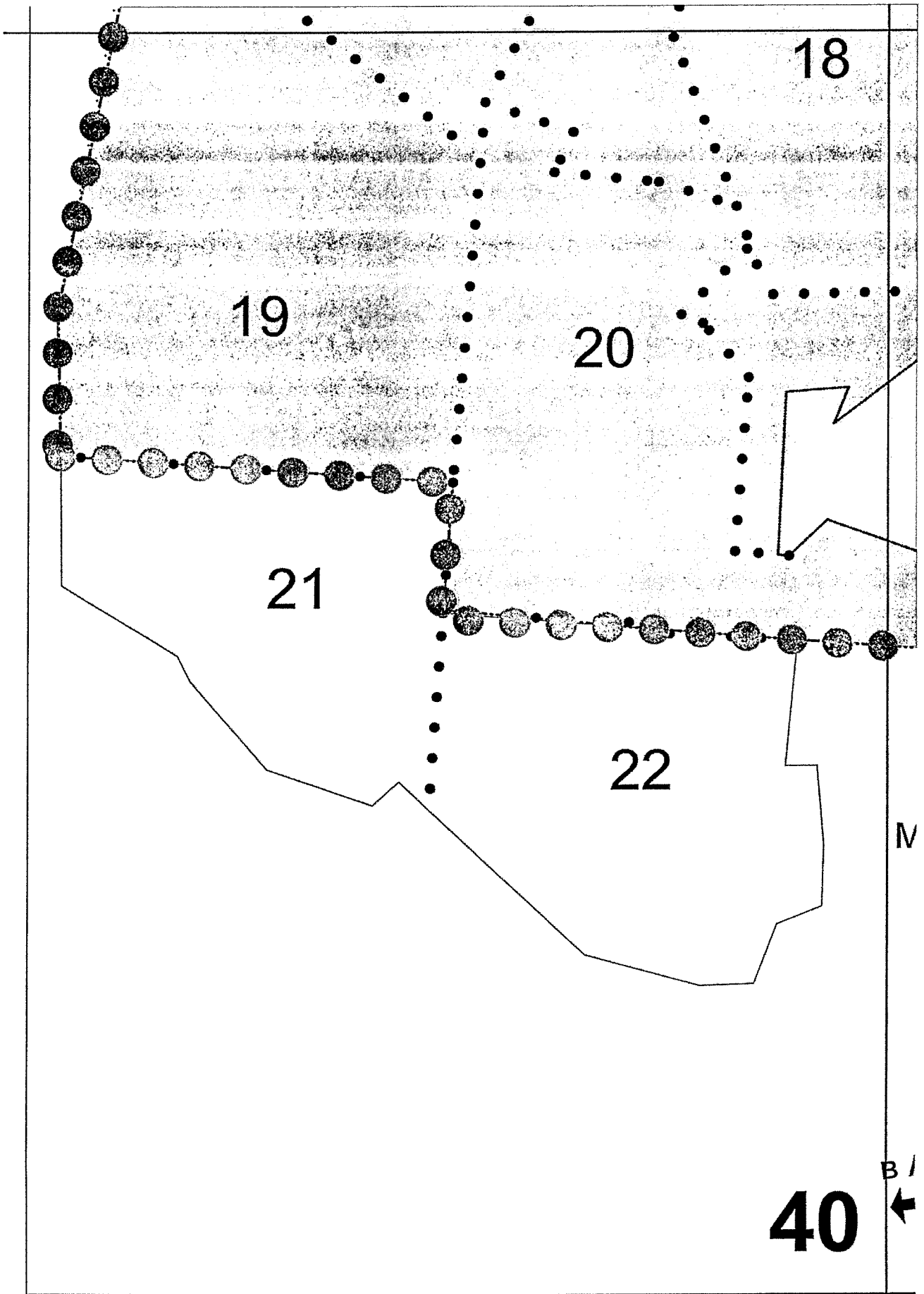


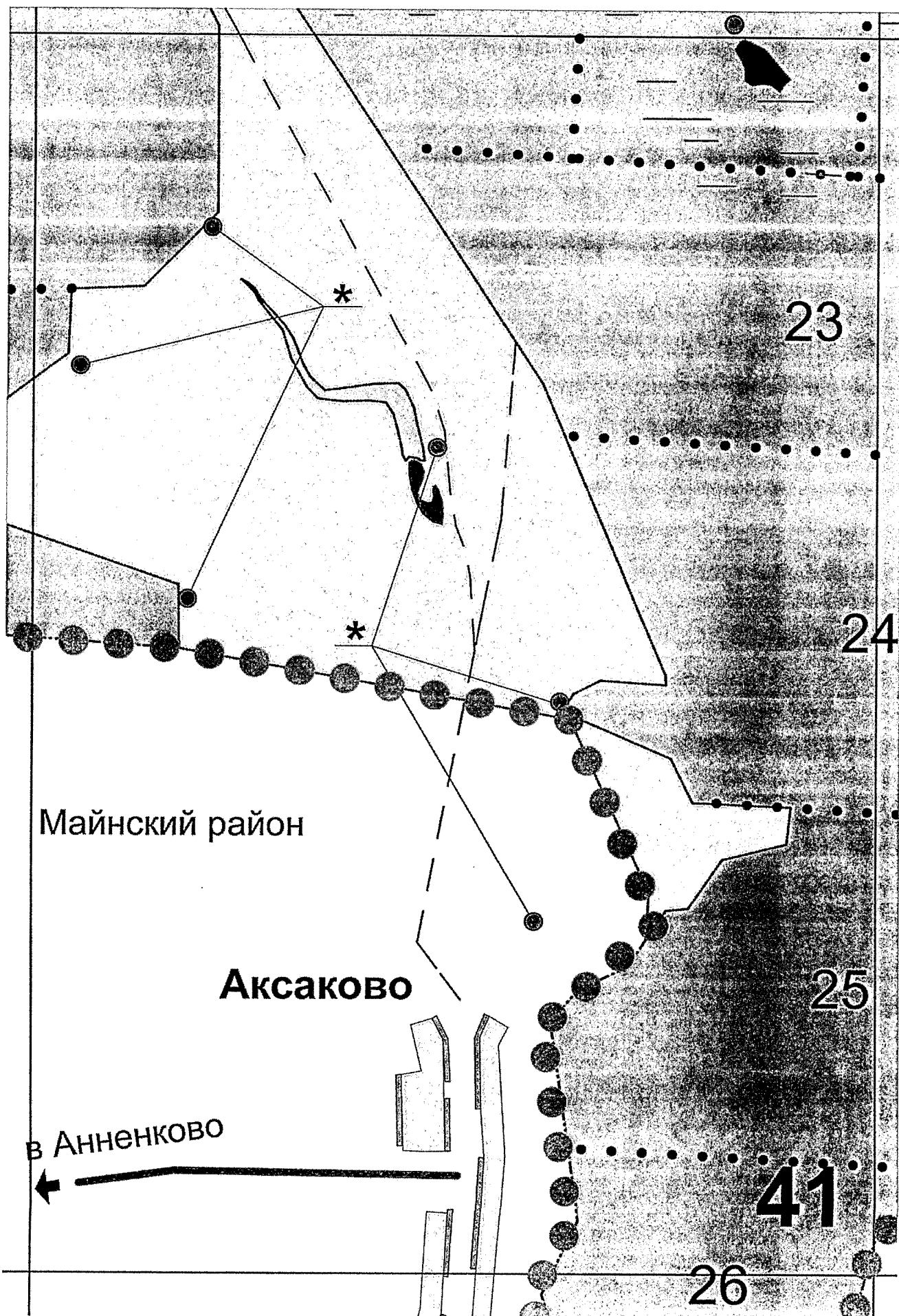


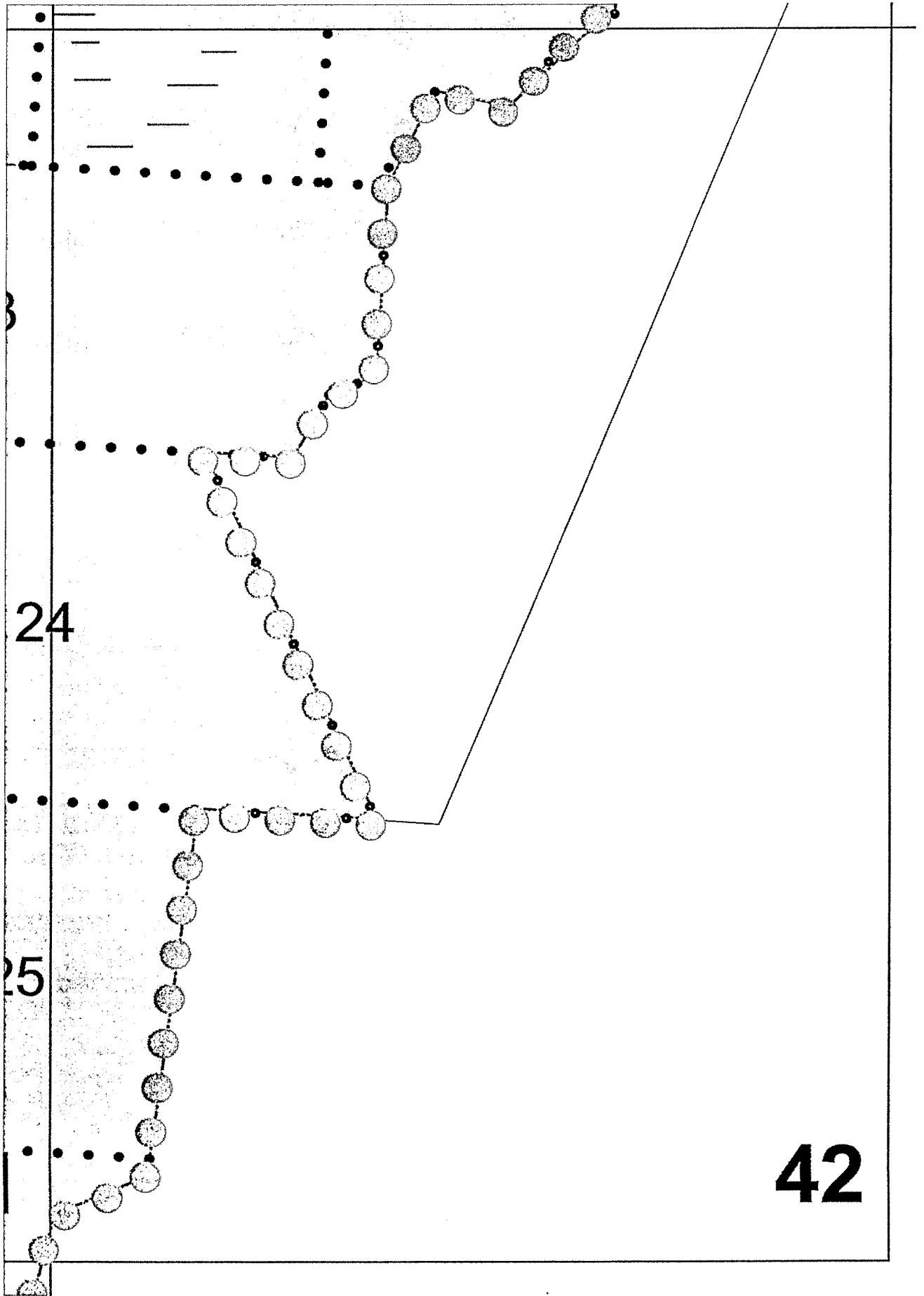




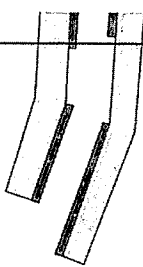









51



26



43

Условные обозначения

	Граница территории достопримечательного места
	Административная граница районов
	Объекты культурного наследия, включённые в государственный реестр объектов культурного наследия (памятников истории и культуры) народов Российской Федерации
	Выявленные объекты культурного наследия
	Объекты ценной историко-культурной среды
	Объекты рядовой историко-культурной среды
	Объекты нейтральной застройки
	Объекты дисгармоничной застройки, подлежащие сносу (обветшавшие, разрушенные здания)
	Объекты дисгармоничной застройки, подлежащие реконструкции
	Объекты дисгармоничной застройки, подлежащие нейтрализации
	Граница зон правовых режимов в пределах территории достопримечательного места
	Территории объектов культурного наследия
	Зона «А»
	Зона «Б»
	Зона «В»
	Зона «Г»
	Зона «К»
	Зона аэроландшафтной территории
	Зона лесов
	Зона крутых склонов
	Зона пойменного ландшафта
	Сохраняемые красные линии
	Граница лесных кварталов
	Видовые точки панорамного восприятия ландшафта
	Места работы А.А.Пластова
	Историческая градостроительная доминанта

2. Признать недействующими схему зонирования территории объекта культурного наследия (памятника истории и культуры) регионального значения «Достопримечательное место «Прислониха – родина художника А.А.Пластова» в целях определения режима (характера) использования, ограничений на использование территории и требований к хозяйственной деятельности, проектированию и строительству на данной территории и экспликацию зданий и сооружений, утверждённые приказом Комитета Ульяновской области по культурному наследию от 25.08.2011 № 53 «Об определении режимов (характера) использования, ограничений на использование территории и требований к хозяйственной деятельности, проектированию и строительству на территории объекта культурного наследия (памятника истории и культуры) «Достопримечательное место «Прислониха – родина художника А.А.Пластова»».

3. Настоящее постановление вступает в силу на следующий день после дня его официального опубликования.

Председатель
Правительства области



А.А.Смекалин