



# ПРАВИТЕЛЬСТВО УЛЬЯНОВСКОЙ ОБЛАСТИ

## ПОСТАНОВЛЕНИЕ

10 января 2022 г.

№ 9-П

Экз. № \_\_\_\_\_

г. Ульяновск

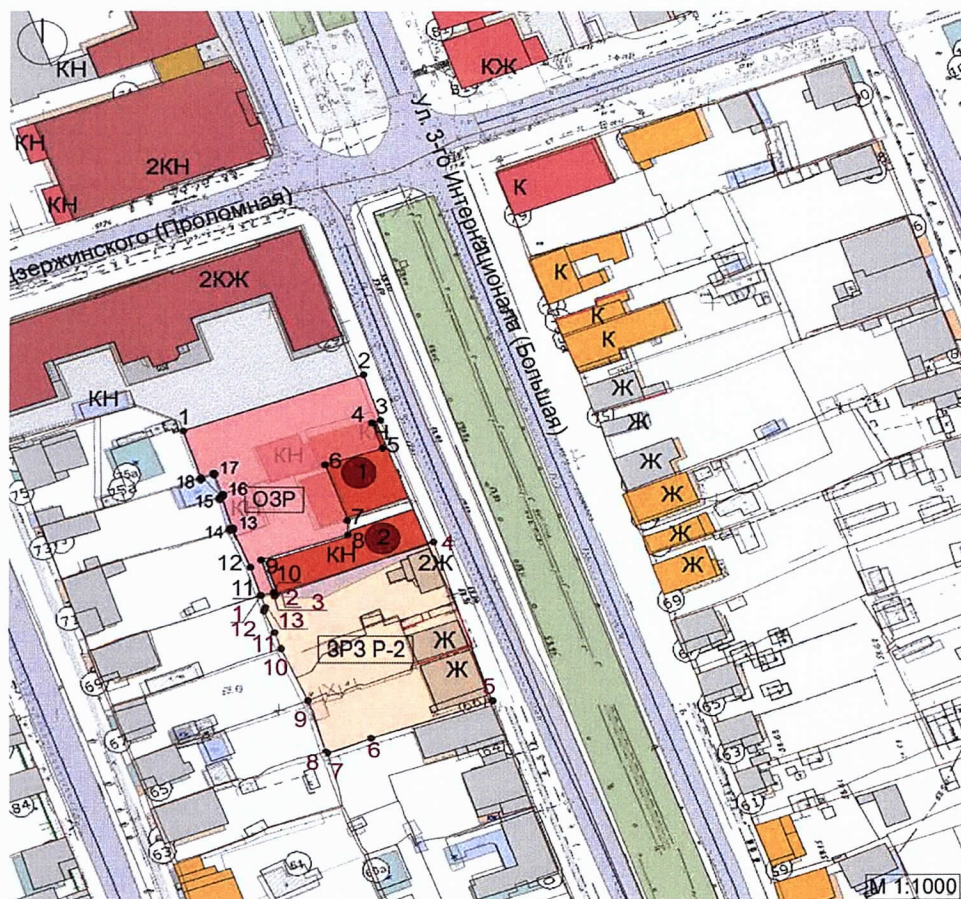
### О внесении изменений в постановление Правительства Ульяновской области от 03.08.2020 № 433-П

Правительство Ульяновской области п о с т а н о в л я е т:

1. Внести в постановление Правительства Ульяновской области от 03.08.2020 № 433-П «Об утверждении границы зон охраны объектов культурного наследия, расположенных на территории муниципального образования «город Димитровград», режимов использования земель и требований к градостроительным регламентам в границах данных зон» следующие изменения:

1) приложение № 1 дополнить пунктами 33-39 следующего содержания:

«33. ОЗР – охранная зона объекта культурного наследия регионального значения «Городская усадьба, 2-я пол. XIX в. Дом жилой. Корпус хозяйственных служб» (ул. III Интернационала, 70).



0016812

2712ан3

Граница охранной зоны проходит от точки 1 на северо-восток до точки 2, далее поворачивает на юго-восток до точки 3, далее – на юго-запад до точки 4, далее – на юго-восток до точки 5, далее – на юго-запад до точки 6, далее – на юго-восток до точки 7, далее – на юг до точки 8, далее – на юго-запад до точки 9, далее – на юго-восток до точки 10, далее – на юго-запад до точки 11, далее проходит через точки 12-17 на северо-запад, далее поворачивает на юго-запад до точки 18, затем – на северо-запад до точки 1.

Обозначение (номер) характерной точки	Координаты характерных точек в местной системе координат (МСК-73)	
	X	Y
1	495361.73	2337791.39
2	495375.78	2337833.68
3	495367.06	2337836.58
4	495366.39	2337834.57
5	495359.71	2337837.01
6	495355.51	2337823.83
7	495341.18	2337829.19
8	495337.33	2337829.06
9	495330.80	2337809.15
10	495322.46	2337812.10
11	495321.78	2337809.11
12	495328.92	2337806.69
13	495338.51	2337802.71
14	495338.35	2337802.02
15	495346.34	2337799.58
16	495347.26	2337800.22
17	495352.65	2337798.08
18	495351.37	2337794.84
1	495361.73	2337791.39

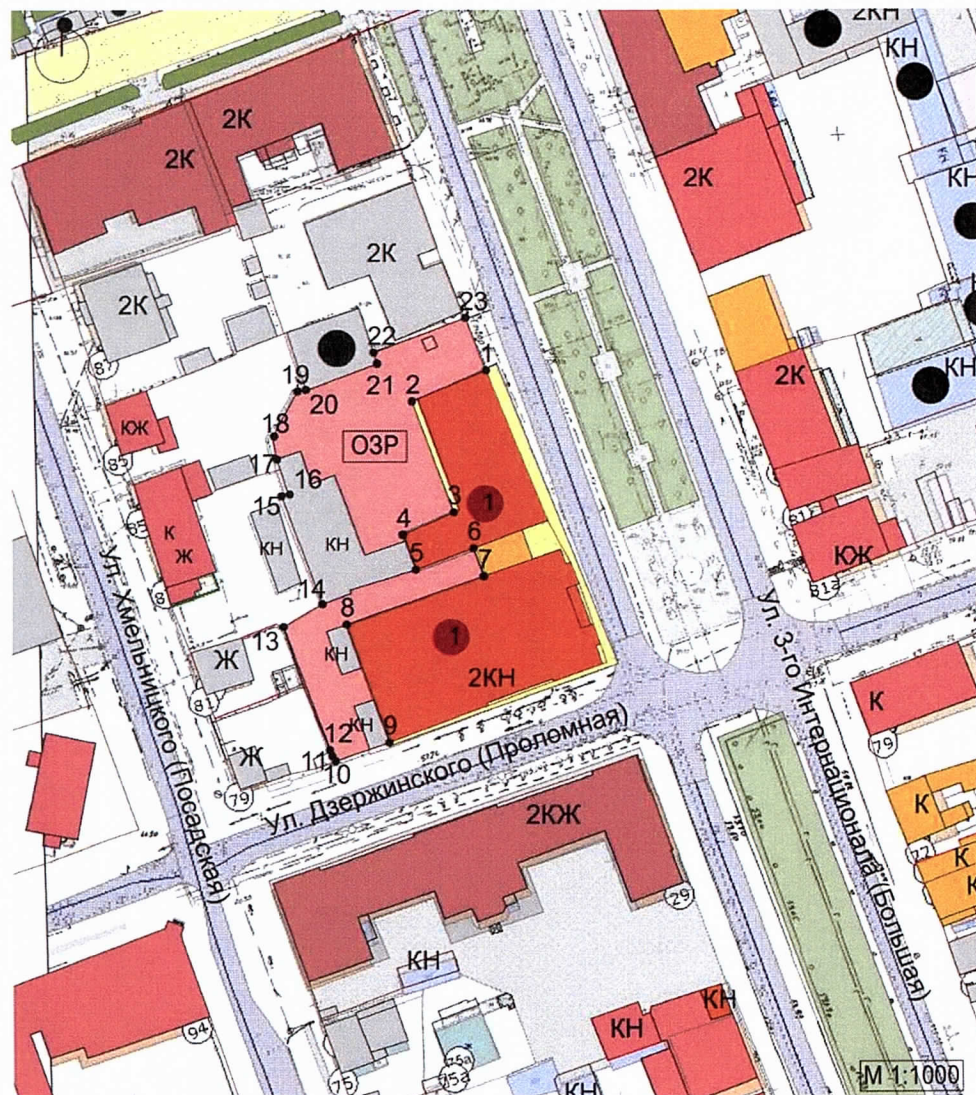
ЗРЗ Р-2 – зона регулирования застройки и хозяйственной деятельности объектов культурного наследия регионального или местного (муниципального) значения (ул. III Интернационала, 70).

Граница зоны проходит от точки 1 на северо-восток до точки 2, далее поворачивает на юго-восток до точки 3, далее – на северо-восток до точки 4, далее – на юго-восток до точки 5, далее – на юго-запад и проходит через точку 6 до точки 7, далее – на северо-запад и проходит через точки 8-11 до точки 12, далее – на северо-восток до точки 13, далее – на северо-запад до точки 1.

Обозначение (номер) характерной точки	Координаты характерных точек в местной системе координат (МСК-73)	
	X	Y
1	2	3
1	495321.78	2337809.11

1	2	3
2	495322.46	2337812.10
3	495321.64	2337812.40
4	495335.50	2337848.95
5	495295.37	2337862.60
6	495285.86	2337834.54
7	495282.04	2337824.45
8	495282.32	2337824.08
9	495295.40	2337819.98
10	495308.47	2337813.83
11	495312.22	2337812.39
12	495317.70	2337809.88
13	495318.64	2337810.26
1	495321.78	2337809.11

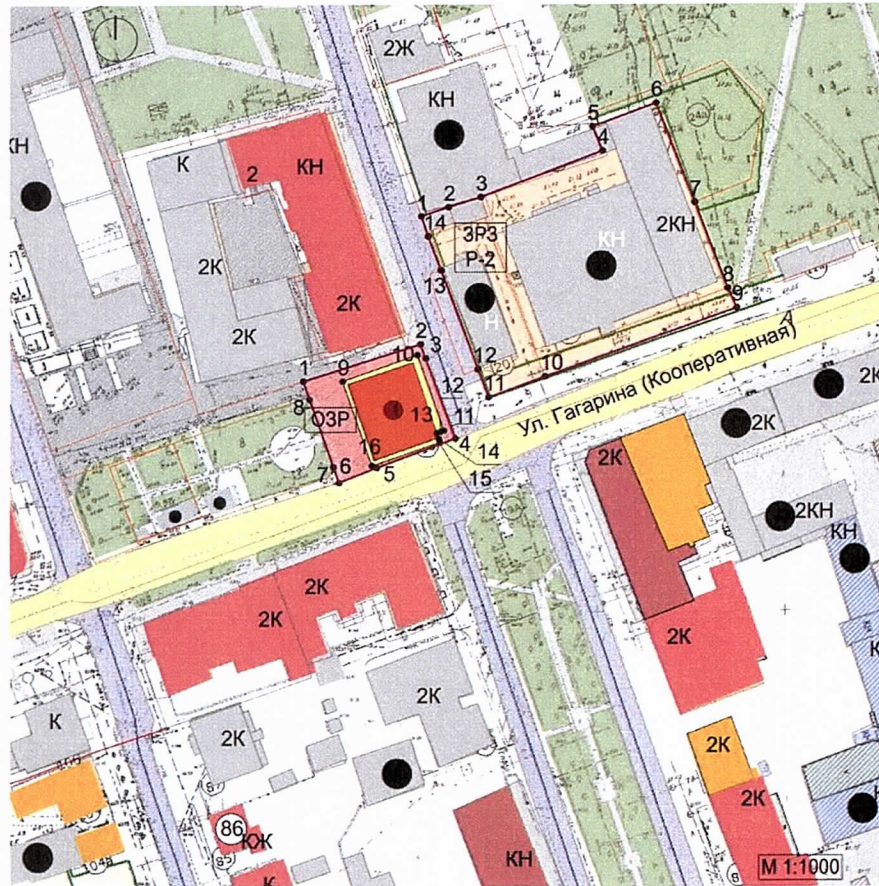
34. ОЗР – охранная зона объекта культурного наследия регионального значения «Здание, с балкона которого в 1919 году выступал М.И.Калинин перед трудящимися города» (ул. III Интернационала, 74).



Граница охранной зоны проходит от точки 1 по границе территории дома № 74 по ул. III Интернационала до точки 9, далее поворачивает на юго-запад и проходит вдоль красной линии чётной стороны ул. Дзержинского на протяжении 12,6 м до точки 10, далее – на северо-запад и проходит по внутриквартальной территории аналогично границе земельного участка с кадастровым номером 73:23:013206:6 до точки 20, далее – на северо-восток до точки 21, далее – на север до точки 22, далее – на восток и проходит параллельно торцевому фасаду одноэтажной части дома № 74 по ул. III Интернационала до точки 23 на красной линии чётной стороны ул. III Интернационала.

Обозначение (номер) характерной точки	Координаты характерных точек в местной системе координат (МСК-73)	
	X	Y
1	495498.24	2337787.94
2	495490.27	2337770.13
3	495467.13	2337778.89
4	495462.56	2337768.12
5	495454.37	2337771.17
6	495458.89	2337783.61
7	495452.85	2337785.92
8	495442.81	2337756.60
9	495417.45	2337765.87
10	495413.16	2337754.00
11	495413.86	2337753.70
12	495415.92	2337752.77
13	495442.51	2337742.91
14	495447.35	2337751.11
15	495470.40	2337742.46
16	495471.10	2337743.76
17	495478.20	2337741.47
18	495482.97	2337739.92
19	495492.50	2337745.59
20	495492.61	2337747.61
21	495498.43	2337762.79
22	495500.75	2337761.90
23	495509.12	2337783.56
1	495498.24	2337787.94

35. ОЗР – охранный объект культурного наследия регионального значения «Доходный дом с кондитерской Р.Лянгера, нач. XX в.», (ул. III Интернационала, 80).



Внешний контур границы охранной зоны проходит от точки 1 на северо-восток до точки 2, далее поворачивает на юго-восток и проходит через точку 3 до точки 4, далее – на юго-запад и проходит через точку 5 до точки 6, далее – на северо-запад и проходит через точки 7 и 8 до точки 1.

Внутренний контур границы охранной зоны проходит от точки 9 на северо-восток до точки 10, далее поворачивает на юго-восток до точки 11, далее – на юго-запад и проходит через точку 12 до точки 13, далее – на юго-восток и проходит через точку 14 до точки 15, далее – на юго-запад до точки 16, далее – на северо-запад до точки 9.

Обозначение (номер) характерной точки	Ведомость координат характерных точек в местной системе координат (МСК-73)	
	X	Y
1	2	3
1	495604.92	2337728.63
2	495614.71	2337759.62
3	495611.01	2337760.95
4	495589.71	2337768.78
5	495581.99	2337747.99
6	495578.08	2337738.04
7	495582.23	2337736.58
8	495600.66	2337730.11

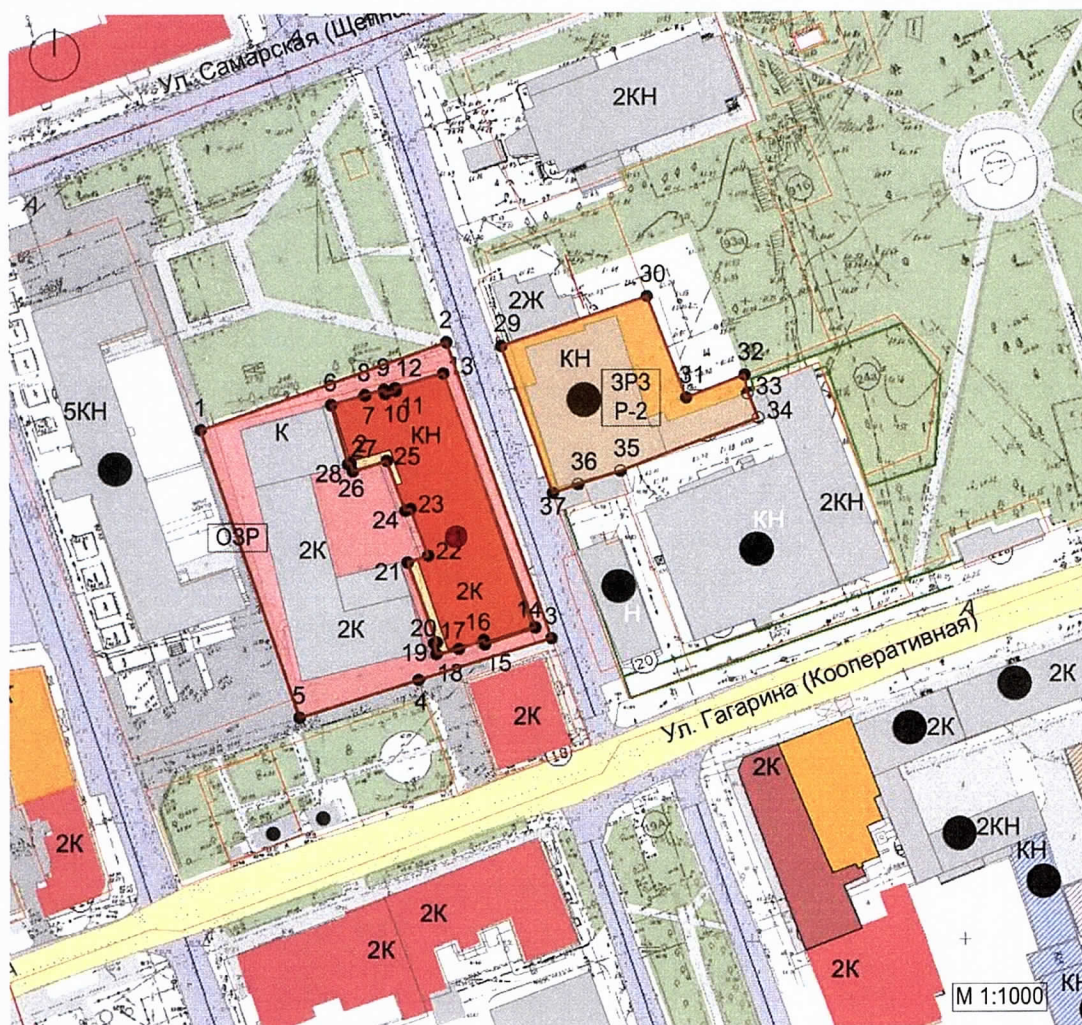
1	2	3
1	495604.92	2337728.63
9	495604.93	2337738.97
10	495611.84	2337758.78
11	495591.80	2337765.75
12	495591.63	2337765.26
13	495591.14	2337763.86
14	495589.62	2337764.39
15	495588.68	2337764.72
16	495582.55	2337746.69
9	495604.93	2337738.97

ЗРЗ Р-2 – зона регулирования застройки и хозяйственной деятельности объектов культурного наследия регионального или местного (муниципального) значения (ул. III Интернационала, 80).

Граница зоны проходит от точки 1 через точки 2 и 3 до точки 4, далее поворачивает на северо-запад до точки 5, далее – на северо-восток до точки 6, далее – на юго-восток и проходит через точки 7 и 8 до точки 9, далее – на юго-запад и проходит через точку 10 до точки 11, далее – на северо-запад и проходит через точки 12-14 до точки 1.

Обозначение (номер) характерной точки	Координаты характерных точек в местной системе координат (МСК-73)	
	X	Y
1	495648.86	2337759.93
2	495651.33	2337767.17
3	495654.00	2337775.70
4	495666.24	2337807.78
5	495672.65	2337805.14
6	495678.88	2337821.93
7	495652.51	2337832.19
8	495629.48	2337840.87
9	495624.29	2337843.26
10	495606.18	2337792.51
11	495600.65	2337777.57
12	495608.14	2337774.81
13	495634.40	2337765.10
14	495643.46	2337761.74
1	495648.86	2337759.93

36. ОЗР – охранная зона объекта культурного наследия регионального значения «Доходный дом с магазином, 2-я пол. XIX – нач. XX вв.» (ул. III Интернационала, 82).



Внешний контур границы охранной зоны проходит от точки 1 на восток перпендикулярно ул. III Интернационала до точки 2, далее поворачивает на юго-восток вдоль ул. III Интернационала до точки 3, далее – на запад и проходит через точку 4 до точки 5, далее – на север по границе земельного участка с кадастровым номером 73:23:011428:1 до точки 1.

Внутренний контур границы охранной зоны проходит от точки 6 на восток через точки 7-12 до точки 13 вдоль границы территории объекта культурного наследия «Доходный дом с магазином, 2-я пол. XIX – нач. XX вв.» (ул. III Интернационала, 82), далее проходит от точки 13 на юго-восток вдоль границы территории указанного объекта культурного наследия до точки 14, далее поворачивает на юго-запад и проходит через точки 15-17 до точки 18, далее – на северо-запад вдоль границы территории указанного объекта культурного наследия и проходит через точки 19 и 20 до точки 21, затем – на восток до точки 22, далее – на север вдоль границы территории указанного объекта культурного наследия до точки 23, далее – на запад вдоль границы указанного объекта культурного наследия до точки 24, далее – на север до точки 25, далее – на запад вдоль границы указанного объекта культурного наследия до точки 26, далее – на север и проходит через точки 27 и 28 до точки 6.

Обозначение (номер) характерной точки	Координаты характерных точек в местной системе координат (МСК-73)	
	X	Y
1	495663.68	2337678.17
2	495683.99	2337735.26
3	495614.71	2337759.62
4	495604.92	2337728.63
5	495596.23	2337701.09
6	495669.47	2337708.46
7	495671.57	2337716.36
8	495671.72	2337716.31
9	495672.93	2337720.78
10	495671.97	2337721.04
11	495672.65	2337723.52
12	495673.34	2337723.33
13	495676.72	2337734.57
14	495617.20	2337755.83
15	495613.29	2337744.20
16	495614.27	2337743.86
17	495612.22	2337738.08
18	495610.99	2337732.85
19	495613.52	2337732.29
20	495613.72	2337732.94
21	495632.57	2337726.18
22	495634.14	2337730.97
23	495645.18	2337726.87
24	495644.76	2337725.67
25	495656.41	2337721.40
26	495653.97	2337713.47
27	495655.86	2337712.95
28	495655.68	2337712.40
1	495663.68	2337678.17

ЗРЗ Р-2 – зона регулирования застройки и хозяйственной деятельности объектов культурного наследия регионального или местного (муниципального) значения (ул. III Интернационала, 82).

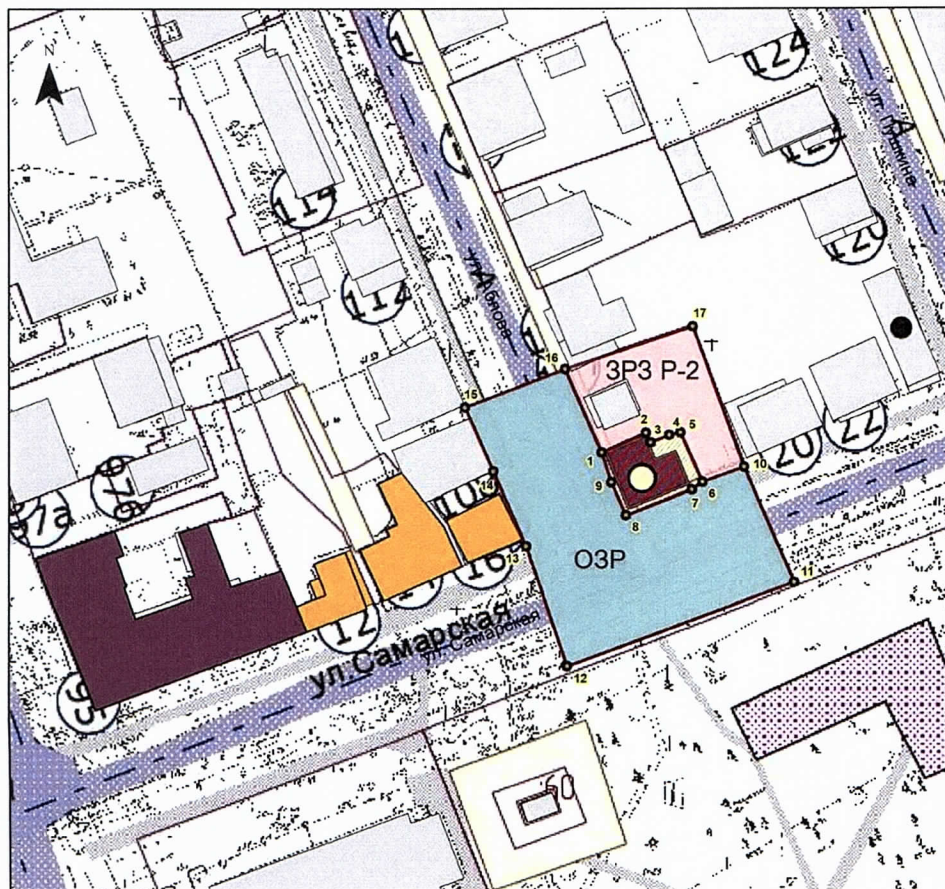
Граница зоны проходит от точки 29 на восток по границе земельного участка с кадастровым номером 73:23:011428:3 до точки 30, далее поворачивает на юго-восток по границе земельного участка с кадастровым номером 73:23:011428:3 до точки 31, далее – на восток по границе земельного участка с кадастровым номером 73:23:011428:3 до точки 32, далее – на юго-восток по границе земельного участка с кадастровым номером 73:23:011428:3 и проходит через точку 33 до точки 34, далее – на юго-запад по границе земельного участка с кадастровым номером 73:23:011428:3 и проходит через



точки 35 и 36 до точки 37, далее – на северо-запад по границе земельного участка с кадастровым номером 73:23:011428:3 вдоль ул. III Интернационала до точки 29.

Обозначение (номер) характерной точки	Координаты характерных точек в местной системе координат (МСК-73)	
	X	Y
29	495683.03	2337748.04
30	495694.59	2337781.91
31	495670.97	2337790.97
32	495676.20	2337804.60
33	495672.65	2337805.14
34	495666.24	2337807.78
35	495654.00	2337775.70
36	495651.33	2337767.17
37	495648.86	2337759.93
29	495683.03	2337748.04

37. ОЗР – охранный зона объекта культурного наследия регионального значения «Дом, в котором в 1890-1918 гг. жил местный революционер Е.Н.Аблов» (ул. Аблова, 115).



Граница охранной зоны проходит от точки 10 на юго-востоке земельного участка с кадастровым номером 73:23:011420:62, далее поворачивает на юг через ул. Самарскую до точки 11, далее – на запад и проходит параллельно ул. Самарской до точки 12, далее – на север и проходит параллельно ул. Аблова через точки 13 и 14 до точки 15, далее – на восток и проходит до точки 16, далее – на юг и проходит вдоль границ земельного участка с кадастровым номером 73:23:011420:62 до точки 1, далее проходит вдоль границы территории объекта культурного наследия регионального значения «Дом, в котором в 1890-1918 гг. жил местный революционер Е.Н.Аблов» через точку 9 до точки 8, далее поворачивает на восток и проходит через точки 7 и 6 вдоль границ земельного участка с кадастровым номером 73:23:011420:62 до исходной точки 10.

Обозначение (номер) характерной точки	Координаты характерных точек в местной системе координат (МСК-73)	
	X	Y
10	495821.57	2337855.11
11	495799.28	2337864.74
12	495783.08	2337821.16
13	495806.18	2337813.30
14	495820.71	2337807.03
15	495833.01	2337801.64
16	495840.40	2337820.72
1	495824.31	2337827.78
9	495818.54	2337829.62
8	495812.19	2337832.40
7	495817.26	2337845.00
6	495818.64	2337847.03
10	495821.57	2337855.11

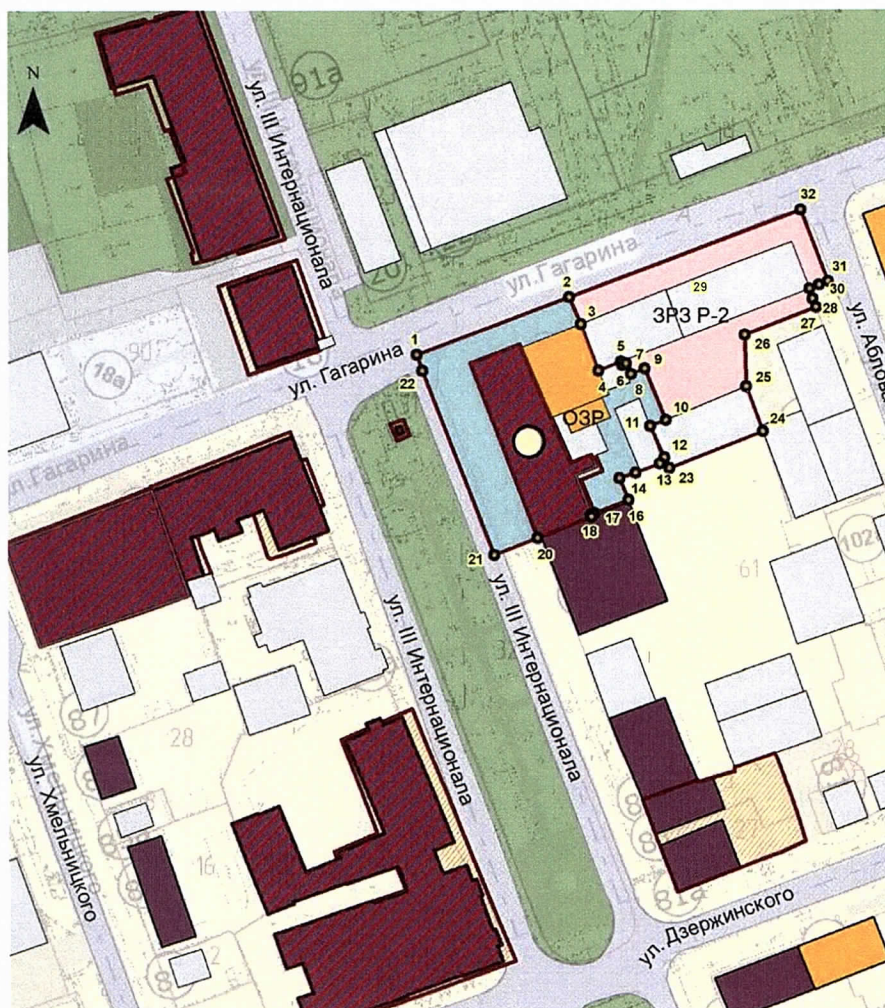
ЗРЗ Р-2 – зона регулирования застройки и хозяйственной деятельности объектов культурного наследия регионального или местного (муниципального) значения (ул. Аблова, 115).

Граница зоны проходит от точки 16 на северо-западе земельного участка с кадастровым номером 73:23:011420:62, далее проходит на восток до точки 17, далее поворачивает на юг и проходит вдоль границ земельного участка с кадастровым номером 73:23:011420:62 до точки 10, далее поворачивает на запад и проходит вдоль границ земельного участка с кадастровым номером 73:23:011420:62 до точки 6, далее – на север и проходит вдоль границы территории объекта культурного наследия регионального значения «Дом, в котором в 1890-1918 гг. жил местный революционер Е.Н.Аблов» до точки 5, далее – на запад и проходит вдоль границы территории указанного объекта культурного наследия через точку 4 до точки 3, далее поворачивает на север и проходит вдоль границы территории указанного объекта культурного наследия до точки 2, далее – на запад и проходит вдоль границ территории

указанного объекта культурного наследия до точки 1, далее – на север и проходит вдоль границ земельного участка с кадастровым номером 73:23:011420:62 до исходной точки 16.

Обозначение (номер) характерной точки	Координаты характерных точек в местной системе координат (МСК-73)	
	X	Y
16	495840.40	23378200,72
17	495848.49	2337845.25
10	495821.57	2337855.11
6	495818.64	2337847.03
5	495828.24	2337842.83
4	495827.73	2337840.75
3	495826.24	2337837.16
2	495828.16	2337836.23
1	495824.31	2337827.78
16	495840.40	2337820.72

38. ОЗР – охранный зона объекта культурного наследия регионального значения «Доходный дом, кон. XIX – нач. XX вв.» (ул. Гагарина, 21).



Граница охранной зоны проходит от точки 1 параллельно ул. Гагарина до точки 2, далее поворачивает на юг и проходит до точки 3, далее проходит вдоль границы земельного участка с кадастровым номером 73:23:013207:10 до точки 4, далее поворачивает на восток и проходит вдоль границы земельного участка с кадастровым номером 73:23:013207:10 до точки 5, далее поворачивает на юг и проходит вдоль границы земельного участка с кадастровым номером 73:23:013207:10 через точки 6 и 7 до точки 8, далее поворачивает на восток и проходит вдоль границы земельного участка с кадастровым номером 73:23:013207:10 до точки 9, далее – на юг и проходит вдоль границы земельного участка с кадастровым номером 73:23:013207:10 до точки 10, далее – на запад и проходит вдоль границы земельного участка с кадастровым номером 73:23:013207:61 до точки 11, далее – на юг и проходит вдоль границы земельного участка с кадастровым номером 73:23:013207:61 до точки 12, далее – на запад и проходит вдоль границы земельного участка с кадастровым номером 73:23:013207:61 через точки 13 и 14 до точки 15, далее – на юг и проходит вдоль границы земельного участка с кадастровым номером 73:23:013207:61 до точки 16, далее – на запад и проходит через точки 17-19 вдоль границы земельного участка с кадастровым номером 73:23:013207:61, далее проходит через точку 20 до точки 21, далее поворачивает на север и проходит вдоль границы земельного участка с кадастровым номером 73:23:013207:32 до точки 22 и далее – до исходной точки 1.

Обозначение (номер) характерной точки	Координаты характерных точек в местной системе координат (МСК-73)	
	X	Y
1	2	3
1	495587.54	2337788.98
2	495602.22	2337827.51
3	495595.38	2337830.38
4	495583.51	2337834.87
5	495585.85	2337840.57
6	495584.93	2337840.95
7	495585.31	2337841.88
8	495582.65	2337843.11
9	495584.06	2337846.53
10	495571.12	2337851.85
11	495569.51	2337847.94
12	495561.62	2337851.50
13	495560.10	2337850.32
14	495557.90	2337844.29
15	495556.48	2337840.22
16	495551.06	2337842.50
17	495547.70	2337833.86
18	495547.32	2337832.89

1	2	3
19	495546.82	2337833.11
20	495541.46	2337819.44
21	495537.21	2337808.58
22	495583.55	2337790.46
1	495587.54	2337788.98

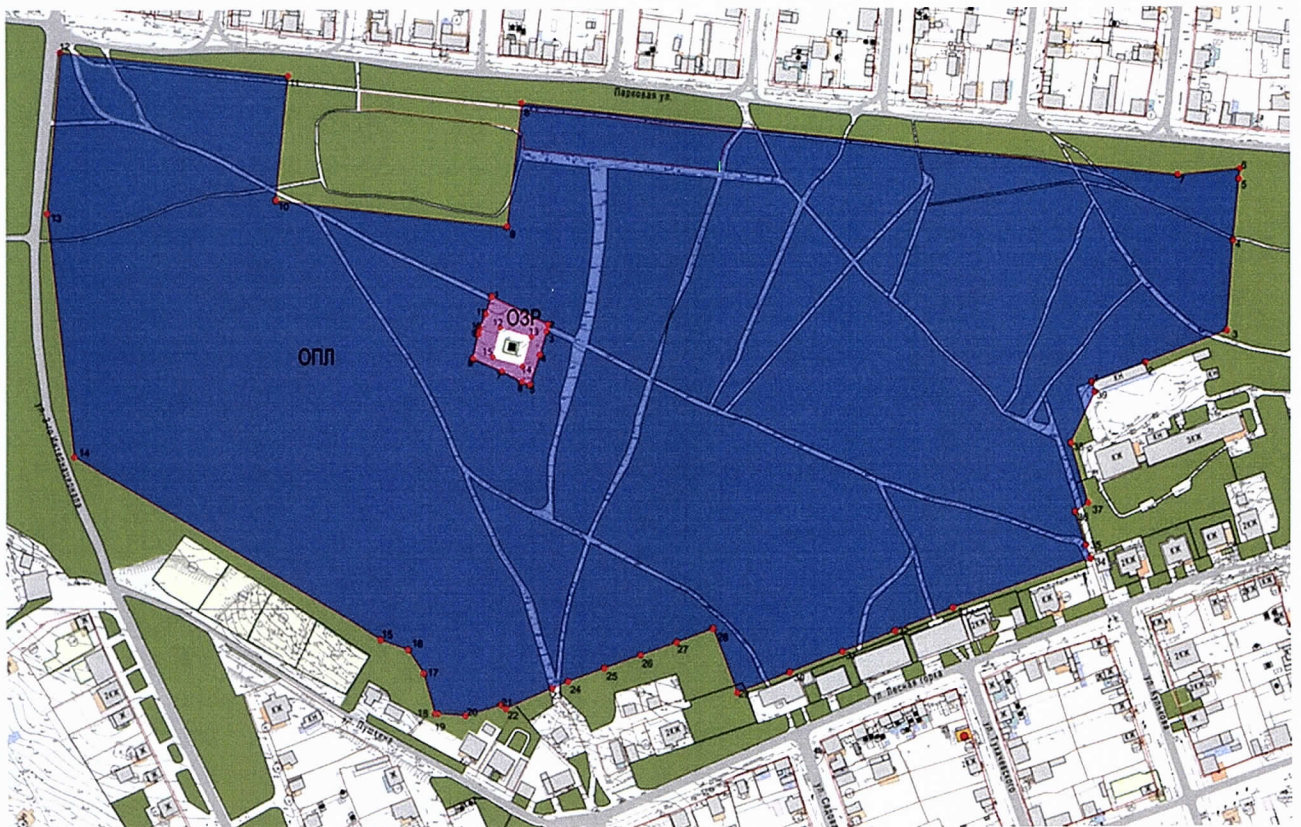
ЗРЗ Р-2 – зона регулирования застройки и хозяйственной деятельности объектов культурного наследия регионального или местного (муниципального) значения (ул. Гагарина, 21).

Граница зоны проходит от точки 2 на границе земельного участка с кадастровым номером 73:23:013207:10, далее поворачивает на юг и проходит через точку 3 до точки 4, далее – на восток и проходит вдоль границ земельного участка с кадастровым номером 73:23:013207:10 до точки 5, далее – на юг и проходит вдоль границ земельного участка с кадастровым номером 73:23:013207:10 через точки 6 и 7 до точки 8, далее – на восток и проходит вдоль границ земельного участка с кадастровым номером 73:23:013207:10 до точки 9, далее – на юг и проходит вдоль границ земельного участка с кадастровым номером 73:23:013207:10 до точки 10, далее – на запад и проходит вдоль границ земельного участка с кадастровым номером 73:23:013207:61 до точки 11, далее – на юг и проходит вдоль границ земельного участка с кадастровым номером 73:23:013207:61 до точки 12, проходит до точки 23, далее поворачивает на восток и проходит до точки 24 на границе земельного участка с кадастровым номером 73:23:013207:86, далее – на север и проходит вдоль границ земельного участка с кадастровым номером 73:23:013207:86 через точку 25 до точки 26, далее – на восток и проходит вдоль границы земельного участка с кадастровым номером 73:23:013207:86 до точки 27, далее – на север и проходит вдоль границ земельного участка с кадастровым номером 73:23:013207:10 через точку 28 до точки 29, далее – на восток и проходит вдоль границ земельного участка с кадастровым номером 73:23:013207:10 через точку 30 до точки 31 на границе проезжей части ул. Аблова, далее – на север и проходит до точки 32, далее – на запад и проходит параллельно ул. Гагарина до точки 2.

Обозначение (номер) характерной точки	Координаты характерных точек в местной системе координат (МСК-73)	
	X	Y
1	2	3
2	495602.22	2337827.51
3	495595.38	2337830.38
4	495583.51	2337834.87
5	495585.85	2337840.57
6	495584.93	2337840.95

1	2	3
7	495585.31	2337841.88
8	495582.65	2337843.11
9	495584.06	2337846.53
10	495571.12	2337851.85
11	495569.51	2337847.94
12	495561.62	2337851.50
23	495558.96	2337852.70
24	495568.13	2337876.33
25	495579.47	2337872.20
26	495592.55	2337871.85
27	495599.49	2337889.85
28	495601.66	2337889.00
29	495604.22	2337888.21
30	495605.22	2337890.58
31	495606.17	2337892.91
32	495624.44	2337885.86
2	495602.22	2337827.51

39. ОЗР – охранная зона объекта культурного наследия регионального значения «Горка – место расстрела и братская могила революционеров, казнённых белогвардейцами в 1918 году» (ул. Лесная Горка).



Внешний контур границы охранной зоны проходит от точки 1 на юго-восток до точки 2, далее – на юг через точки 3 и 4 до точки 5, далее поворачивает на запад через точки 6 и 7 до точки 8, далее – на север и проходит через точки 9-11 до точки 1.

Внутренний контур границы охранной зоны проходит от точки 12, поворачивает на восток до точки 13, далее – на юг до точки 14, далее – на запад до точки 15, далее – на север до точки 12.

Обозначение (номер) характерной точки	Координаты характерных точек в местной системе координат (МСК-73)	
	X	Y
1	496717.53	2337596.96
2	496700.12	2337633.21
3	496694.24	2337631.61
4	496681.93	2337627.86
5	496662.76	2337621.36
6	496664.34	2337616.72
7	496671.36	2337603.29
8	496679.04	2337585.11
9	496696.59	2337588.92
10	496698.46	2337589.53
11	496707.28	2337593.46
1	496717.53	2337596.96
12	496687.85	2337608.18
13	496687.65	2337611.11
14	496684.54	2337610.94
15	496684.73	2337608.00
1	496687.85	2337608.18

ОПЛ – зона охраняемого природного ландшафта объектов культурного наследия регионального или местного значения (ул. Лесная Горка).

Внутренний контур границы охранной зоны проходит от точки 1 по границам внешнего контура охранной зоны объекта культурного наследия регионального значения «Горка – место расстрела и братская могила революционеров, казнённых белогвардейцами в 1918 году» через точки 2-11 до точки 1.

Обозначение (номер) характерной точки	Координаты характерных точек в местной системе координат (МСК-73)	
	X	Y
1	2	3
1	496717.53	2337596.96
2	496700.12	2337633.21
3	496694.24	2337631.61
4	496681.93	2337627.86

1	2	3
5	496662.76	2337621.36
6	496664.34	2337616.72
7	496671.36	2337603.29
8	496679.04	2337585.11
9	496696.59	2337588.92
10	496698.46	2337589.53
11	496707.28	2337593.46
1	496717.53	2337596.96

Внешний контур границы охранной зоны проходит от точки 1 по границе земельного участка с кадастровым номером 73:23:010718:49 через точки 2-39 до точки 1.

Обозначение (номер) характерной точки	Координаты характерных точек в местной системе координат (МСК-73)	
	X	Y
1	2	3
1	496675.04	2337987.19
2	496688.09	2338021.24
3	496709.41	2338073.59
4	496764.78	2338075.98
5	496802.69	2338078.80
6	496809.29	2338079.24
7	496804.38	2338039.07
8	496837.74	2337617.02
9	496761.01	2337609.63
10	496772.91	2337461.85
11	496850.62	2337467.62
12	496861.09	2337321.79
13	496760.40	2337316.06
14	496609.46	2337337.74
15	496502.94	2337536.14
16	496497.39	2337553.75
17	496483.18	2337563.80
18	496458.43	2337572.56
19	496458.33	2337571.60
20	496457.60	2337591.31
21	496464.85	2337613.73
22	496462.66	2337617.03
23	496476.01	2337646.06
24	496480.62	2337656.27
25	496489.25	2337679.16
26	496498.04	2337702.47



1	2	3
27	496506.71	2337725.46
28	496515.49	2337748.73
29	496476.41	2337764.67
30	496490.02	2337798.05
31	496503.68	2337831.54
32	496517.35	2337865.01
33	496532.45	2337902.04
34	496565.30	2337989.63
35	496573.73	2337986.48
36	496594.10	2337978.87
37	496599.86	2337987.19
38	496636.84	2337974.83
39	496669.20	2337989.42
1	496675.04	2337987.19

»;

2) приложение № 2 дополнить пунктом 5 следующего содержания:

«5. ОПЛ – зона охраняемого природного ландшафта объектов культурного наследия регионального или местного значения.

5.1. В границах зоны охраняемого природного ландшафта запрещается:

1) предоставление земельных участков для строительства объектов капитального строительства, в том числе возведение объектов временного назначения;

2) строительство наземных и надземных коммуникаций;

3) строительство базовых станций подвижной радиотелефонной связи;

4) размещение рекламно-информационных конструкций;

5) проведение работ, которые могут привести к нарушению гидрогеологического режима местности, почвенного покрова, возникновению и развитию эрозионных и оползневых процессов;

6) хозяйственная деятельность, нарушающая характер и облик природного ландшафта, за исключением применения специальных мер, направленных на сохранение и регенерацию природной среды объекта культурного наследия;

7) засорение территории, загрязнение почв, грунтовых и подземных вод, поверхностных стоков вод;

8) использование, разработка месторождений полезных ископаемых;

9) разведение костров вне специально отведённых местной администрацией муниципального образования «город Димитровград» для этого мест; весенние палы травы;

10) проведение земляных работ без предварительного археологического исследования;

11) проведение земляных работ с использованием строительных технологий, создающих динамические нагрузки и оказывающих негативное воздействие на объект культурного наследия.

5.2. В границах зоны охраняемого природного ландшафта разрешается:

- 1) сохранение общего характера рельефа, гидрогеологических и экологических условий;
- 2) сохранение сложившихся в охраняемом природном ландшафте открытых пространств;
- 3) компенсационное озеленение, санитарные рубки насаждений;
- 4) благоустройство и озеленение территории;
- 5) обеспечение пожарной безопасности охраняемого природного ландшафта;
- 6) проведение мероприятий по благоустройству территории, устройство пешеходных тротуаров, дорожек и площадок (тип и материал покрытий определяется концепцией благоустройства исторической части территории г. Димитровграда) при условии обеспечения сохранности объекта культурного наследия в его историко-градостроительной и историко-природной среде;
- 7) размещение временных элементов информационно-декоративного оформления событийного характера (мобильные информационные конструкции);
- 8) установка информационных стендов, адресных указателей высотой не более 2,0 м площадью информационного поля не более 1,5 кв. м.».

2. Настоящее постановление вступает в силу на следующий день после дня его официального опубликования.

Председатель  
Правительства области



В.Н.Разумков