



ПРАВИТЕЛЬСТВО УЛЬЯНОВСКОЙ ОБЛАСТИ

ПОСТАНОВЛЕНИЕ

3 августа 2020 г.

433-П
№ _____

Экз. № _____

г. Ульяновск

Об утверждении границ зон охраны объектов культурного наследия, расположенных на территории муниципального образования «город Димитровград», режимов использования земель и требований к градостроительным регламентам в границах данных зон

В соответствии со статьёй 34 Федерального закона от 25.06.2002 № 73-ФЗ «Об объектах культурного наследия (памятниках истории и культуры) народов Российской Федерации», статьёй 9 Закона Ульяновской области от 09.03.2006 № 24-ЗО «Об объектах культурного наследия (памятниках истории и культуры) народов Российской Федерации, расположенных на территории Ульяновской области», постановлением Правительства Российской Федерации от 12.09.2015 № 972 «Об утверждении Положения о зонах охраны объектов культурного наследия (памятников истории и культуры) народов Российской Федерации и о признании утратившими силу отдельных положений нормативных правовых актов Правительства Российской Федерации» Правительство Ульяновской области п о с т а н о в л я е т:

1. Утвердить:

1.1. Границы зон охраны объектов культурного наследия, расположенных на территории муниципального образования «город Димитровград» (приложение № 1).

1.2. Режимы использования земель и требования к градостроительным регламентам в границах зон охраны объектов культурного наследия, расположенных на территории муниципального образования «город Димитровград» (приложение № 2).

2. Рекомендовать администрации муниципального образования «город Димитровград»:

2.1. Разместить информацию о границах зон охраны объектов культурного наследия, расположенных на территории муниципального образования «город Димитровград», режимах использования земель и требованиях к градостроительным регламентам в границах данных зон в информационной системе обеспечения градостроительной деятельности.

2.2. Учитывать и отображать границы зон охраны объектов культурного наследия, расположенных на территории муниципального образования «город Димитровград», режимы использования земель и требования

к градостроительным регламентам в границах данных зон в документах территориального планирования, правилах землепользования и застройки, документации по планировке территории.

3. Настоящее постановление вступает в силу на следующий день после дня его официального опубликования.

Председатель
Правительства области



А.А.Смекалин

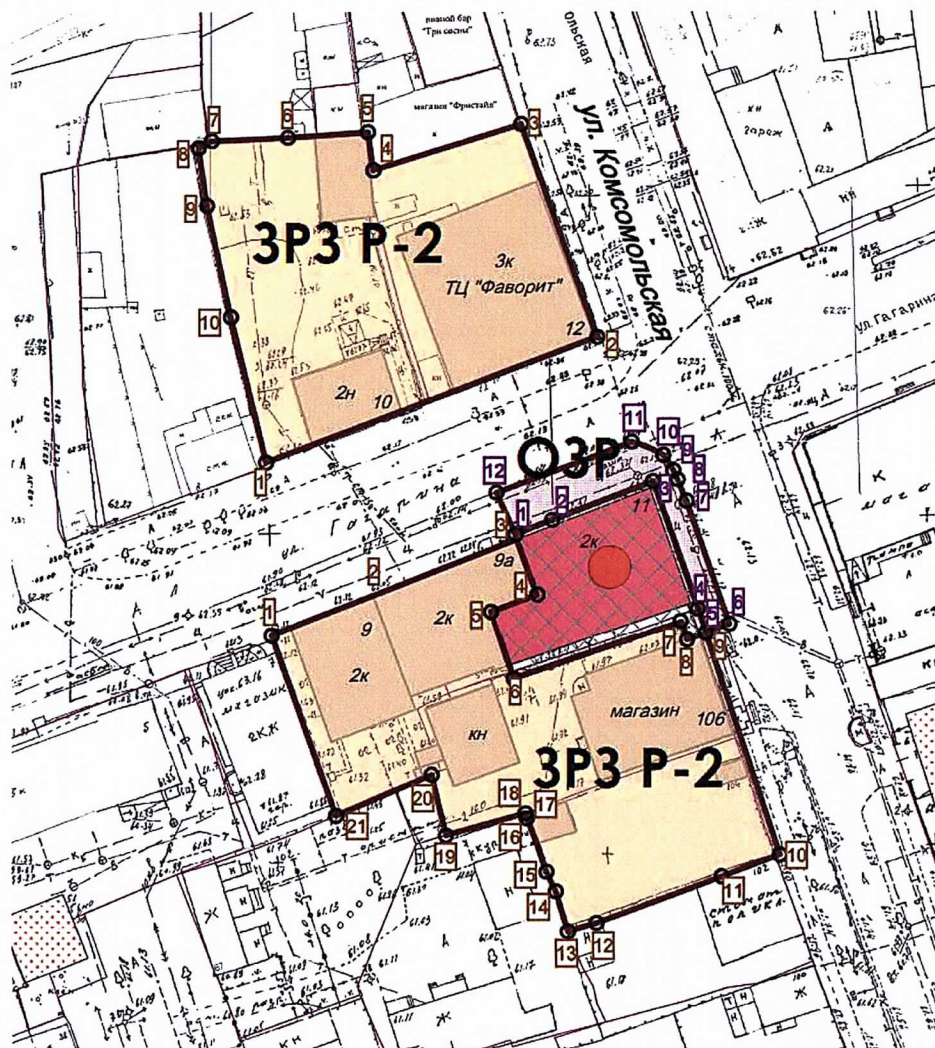
ПРИЛОЖЕНИЕ № 1

к постановлению Правительства
Ульяновской области

от 3 августа 2020 г. № 433-П

ГРАНИЦЫ зон охраны объектов культурного наследия на территории муниципального образования «город Димитровград»

1. ОЗР – охранный зона объекта культурного наследия регионального значения «Здание Мелекесского уездного комитета РКСМ, при котором в 1922 г. был организован первый в городе отряд юных пионеров» (ул. Гагарина, 11).



Граница охранной зоны проходит по северо-западной и северо-восточной границам территории объекта культурного наследия регионального значения

«Здание Мелекесского уездного комитета РКСМ, при котором в 1922 г. был организован первый в городе отряд юных пионеров» (Ульяновская область, г. Димитровград, ул. Гагарина, 11) вдоль северо-западного и северо-восточного фасадов дома № 11 по ул. Гагарина (точки 1-5), далее граница поворачивает в северо-восточном направлении и пересекает тротуар (точки 5-6), далее поворачивает в северо-западном направлении и проходит по линии бордюра, разделяющего тротуар и проезжую часть, вдоль северо-восточного фасада дома № 11 по ул. Гагарина (точки 6-9), далее поворачивает в юго-западном направлении и проходит по линии бордюра, разделяющего тротуар и проезжую часть, вдоль северо-западного фасада дома № 11 по ул. Гагарина (точки 9-12), далее поворачивает в юго-восточном направлении, пересекает тротуар и доходит до границы территории указанного дома (точки 12-1).

Обозначение (номер) характерной точки	Координаты характерных точек в местной системе координат (МСК-73)	
	X	Y
1.	495485.89	2337545.91
2.	495488.11	2337551.48
3.	495493.97	2337566.82
4.	495474.51	2337573.66
5.	495470.87	2337574.88
6.	495472.170	2337578.480
7.	495490.980	2337571.920
8.	495494.250	2337570.550
9.	495495.600	2337569.910
10.	495497.970	2337568.400
11.	495499.970	2337563.610
12.	495492.290	2337543.020

ЗРЗ Р-2 – зона регулирования застройки и хозяйственной деятельности объектов культурного наследия регионального или местного (муниципального) значения. Участок ул. Гагарина в границах домов № 9 и 11 и ул. Комсомольской в границах домов № 104, 106.

Граница зоны проходит по красной линии ул. Гагарина вдоль домов № 9, 9А (точки 1-3), далее проходит по юго-западной и юго-восточной границам территории объекта культурного наследия регионального значения «Здание Мелекесского уездного комитета РКСМ, при котором в 1922 г. был организован первый в городе отряд юных пионеров» (ул. Гагарина, 11) (точки 3-9), далее проходит по красной линии ул. Комсомольской вдоль домов № 106 и 104 (точки 9-10), далее – по юго-восточной и юго-западной кадастровым границам земельного участка дома № 104 по ул. Комсомольской (точки 10-17), далее – вглубь квартала по юго-восточной кадастровой границе земельного участка дома № 106 по ул. Комсомольской (точки 17-19), далее – по северо-

восточной кадастровой границе земельного участка дома № 106А по ул. Комсомольской (точки 19-20), далее – по юго-восточной кадастровой границе земельного участка дома № 9 по ул. Гагарина (точки 20-21), далее – по юго-западной кадастровой границе земельного участка дома № 9 по ул. Гагарина до красной линии ул. Гагарина (точки 21-1).

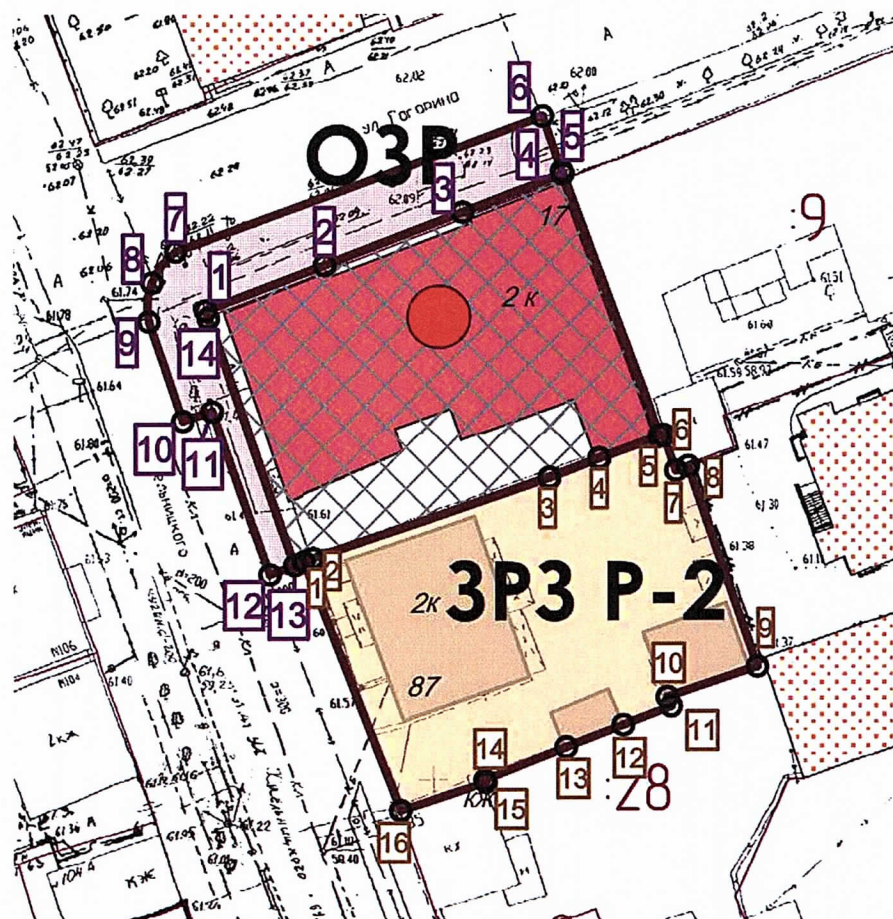
Обозначение (номер) характерной точки	Координаты характерных точек в местной системе координат (МСК-73)	
	X	Y
1.	495470.440	2337508.810
2.	495478.150	2337528.480
3.	495484.930	2337546.250
4.	495476.660	2337549.220
5.	495474.030	2337542.190
6.	495463.920	2337545.640
7.	495472.570	2337571.030
8.	495469.870	2337572.010
9.	495470.870	2337574.880
10.	495437.220	2337586.190
11.	495433.880	2337577.300
12.	495426.800	2337558.280
13.	495425.510	2337553.910
14.	495431.610	2337552.030
15.	495434.590	2337550.610
16.	495438.990	2337549.090
17.	495442.720	2337547.580
18.	495443.470	2337547.440
19.	495440.090	2337535.320
20.	495449.270	2337533.110
21.	495443.070	2337518.600

ЗРЗ Р-2 – зона регулирования застройки и хозяйственной деятельности объектов культурного наследия регионального или местного (муниципального) значения. Участок ул. Гагарина в границах домов № 10 и 12.

Граница зоны проходит по красной линии ул. Гагарина вдоль юго-восточных границ земельных участков домов № 10 и 12 (точки 1-2), далее проходит по красной линии ул. Комсомольской вдоль северо-восточной границы земельного участка дома № 12 (точки 2-3), далее – по северо-западной кадастровой границе земельного участка дома № 12 (точки 3-4), далее поворачивает на север и проходит по кадастровой границе земельного участка дома № 10 (точки 4-5), далее – по северо-западной кадастровой границе земельного участка дома № 10 (точки 5-8), далее – по юго-западной кадастровой границе земельного участка дома № 10 до красной линии ул. Гагарина (точки 8-10-1).

Обозначение (номер) характерной точки	Координаты характерных точек в местной системе координат (МСК-73)	
	X	Y
1.	495497.72	2337508.83
2.	495516.70	2337559.24
3.	495549.19	2337547.69
4.	495542.14	2337525.18
5.	495547.99	2337524.37
6.	495547.12	2337512.21
7.	495546.60	2337500.70
8.	495545.51	2337498.67
9.	495536.73	2337499.93
10.	495519.75	2337503.51

2. ОЗР – охранный зона объекта культурного наследия регионального значения «Доходный дом», конец XIX – начало XX вв. (ул. Гагарина, 17).



Граница охранной зоны проходит по северо-западной границе территории объекта культурного наследия регионального значения «Доходный дом», конец XIX – начало XX вв. (Ульяновская область, г. Димитровград, ул. Гагарина, 17) (точки 1-5), вдоль северо-западного фасада дома № 17 по ул. Гагарина (далее – дом № 17), далее граница поворачивает в северо-западном направлении

и пересекает тротуар (точки 5-6), далее поворачивает в юго-западном направлении и проходит по линии бордюра, разделяющего тротуар и проезжую часть, вдоль северо-западного фасада дома № 17 (точки 6-7), далее поворачивает в юго-восточном направлении и проходит по линии бордюра, разделяющего тротуар и проезжую часть, вдоль юго-западного фасада дома № 17 (точки 7-12), далее поворачивает в северо-восточном направлении, пересекает тротуар и доходит до границы территории дома № 17 (точки 12-13), далее проходит по границе территории дома № 17 вдоль юго-западного фасада здания (точки 13-1).

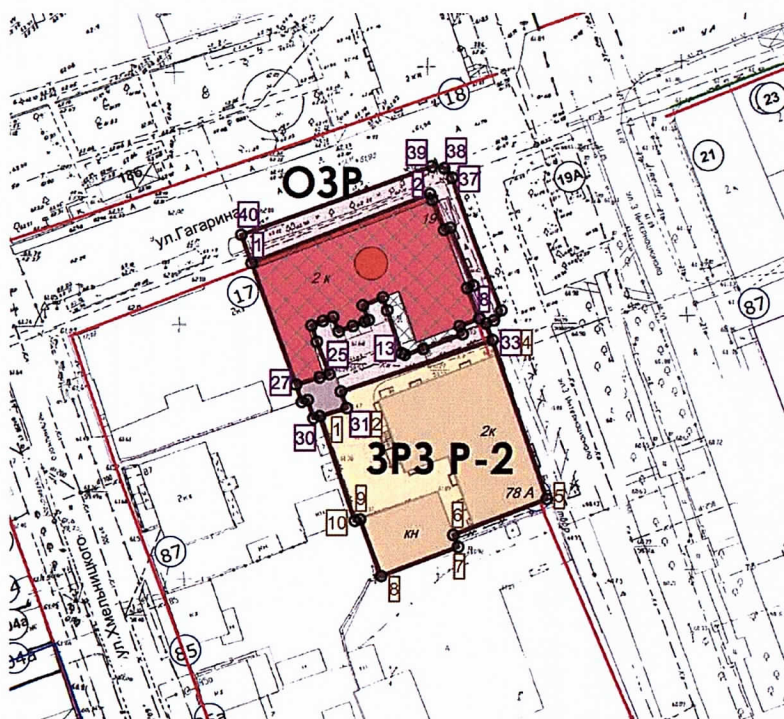
Обозначение (номер) характерной точки	Координаты характерных точек в местной системе координат (МСК-73)	
	X	Y
1.	495539.92	2337685.18
2.	495544.61	2337697.44
3.	495550.05	2337711.67
4.	495554.01	2337722.04
5.	495554.29	2337721.93
6.	495559.92	2337719.96
7.	495546.03	2337682.10
8.	495542.84	2337679.62
9.	495538.80	2337679.30
10.	495528.47	2337682.78
11.	495529.43	2337685.82
12.	495512.69	2337691.74
13.	495513.66	2337694.28
14.	495539.15	2337685.45

ЗРЗ Р-2 – зона регулирования застройки и хозяйственной деятельности объектов культурного наследия регионального или местного (муниципального) значения. Участок ул. Хмельницкого в границах дома № 87.

Границы зоны проходят от красной линии нечётной стороны ул. Хмельницкого до северной точки кадастрового земельного участка дома № 87 по ул. Хмельницкого по юго-восточной границе территории объекта культурного наследия регионального значения «Доходный дом», конец XIX – начало XX вв. (ул. Гагарина, 17) (точки 1-6), далее поворачивает в юго-восточном направлении и проходит по северо-восточной кадастровой границе кадастрового земельного участка дома № 87 по ул. Хмельницкого (точки 6-9), далее поворачивает в юго-западном направлении и проходит по направлению к красной линии нечётной стороны ул. Хмельницкого по северо-западной границе ОЗР – охранной зоны объекта культурного наследия местного (муниципального) значения «Дом городской», кон. XIX в. (ул. Хмельницкого, 85) (точки 9-16), далее проходит по красной линии нечётной стороны ул. Хмельницкого до границы территории объекта культурного наследия регионального значения «Доходный дом», конец XIX – начало XX вв. (ул. Гагарина, 17) (точки 16-1).

Обозначение (номер) характерной точки	Координаты характерных точек в местной системе координат (МСК-73)	
	X	Y
1.	495514.02	2337695.220
2.	495514.39	2337696.16
3.	495522.67	2337720.59
4.	495524.64	2337725.74
5.	495526.86	2337731.92
6.	495526.970	2337732.360
7.	495523.390	2337733.640
8.	495523.820	2337734.900
9.	495503.160	2337742.030
10.	495500.010	2337732.750
11.	495499.090	2337733.140
12.	495497.140	2337728.210
13.	495494.870	2337722.330
14.	495491.510	2337713.900
15.	495491.240	2337714.000
16.	495488.310	2337705.200

3. ОЗР – охранный зона объекта культурного наследия регионального значения «Торговый дом купца Жирнова, кон. XIX в.» (ул. Гагарина, 19).



Граница охранной зоны проходит по северо-западной, северо-восточной и юго-восточной границам территории объекта культурного наследия регионального значения «Торговый дом купца Жирнова, кон. XIX в.» (Ульяновская область, г. Димитровград, ул. Гагарина, 19) вдоль северо-западного,

северо-восточного и дворовых фасадов дома № 19 по ул. Гагарина до южного угла здания (точки 1-27), далее проходит по внутривортовой территории между домом № 19 по ул. Гагарина и домом № 78А по ул. III Интернационала по кадастровой границе земельного участка дома № 19 по ул. Гагарина (точки 27-33), далее поворачивает в северо-западном направлении и проходит по кадастровым границам земельного участка дома № 19 по ул. Гагарина вдоль ул. III Интернационала (точки 33-34), далее проходит по линии бордюра, разделяющего тротуар и проезжую часть, вдоль северо-восточного и северо-западного фасадов дома № 19 по ул. Гагарина (точки 34-40), далее поворачивает в юго-восточном направлении, пересекает тротуар и доходит до границы территории дома № 19 по ул. Гагарина (точки 40-1).

Обозначение (номер) характерной точки	Ведомость координат характерных точек в местной системе координат (МСК-73)	
	X	Y
1	2	3
1.	495554.29	2337721.93
2.	495568.10	2337757.16
3.	495566.88	2337757.60
4.	495560.90	2337759.95
5.	495561.37	2337761.16
6.	495549.82	2337765.70
7.	495549.35	2337764.49
8.	495543.30	2337766.87
9.	495541.79	2337763.01
10.	495540.22	2337763.62
11.	495537.32	2337755.85
12.	495536.22	2337752.23
13.	495536.48	2337751.56
14.	495544.92	2337748.74
15.	495547.47	2337747.86
16.	495545.90	2337743.89
17.	495543.01	2337745.04
18.	495542.71	2337744.27
19.	495541.82	2337741.95
20.	495540.74	2337739.17
21.	495543.59	2337738.04
22.	495542.81	2337736.07
23.	495541.92	2337733.82
24.	495538.72	2337734.87
25.	495532.40	2337737.35
26.	495531.74	2337735.44
27.	495530.27	2337730.78
28.	495526.86	2337731.92
29.	495526,97	2337732,36
30.	495523,39	2337733,64

1	2	3
31.	495525,81	2337740,72
32.	495528.83	2337739.63
33.	495539.04	2337769.48
34.	495542.32	2337768.17
35.	495542.92	2337769.76
36.	495544.92	2337771.20
37.	495571.29	2337761.58
38.	495573.19	2337759.98
39.	495573.52	2337757.51
40.	495559.92	2337719.96

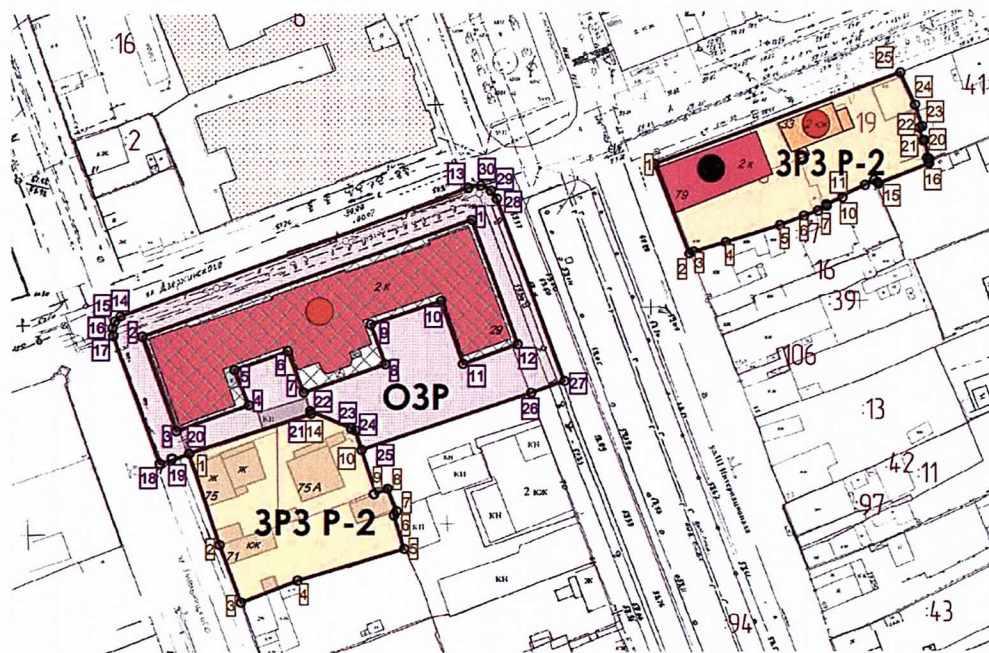
ЗРЗ Р-2 – зона регулирования застройки и хозяйственной деятельности объектов культурного наследия регионального или местного (муниципального) значения. Участок ул. III Интернационала в границах дома № 78А.

Граница зоны проходит по северо-западной кадастровой границе земельного участка дома № 78А по ул. III Интернационала (точки 1-4), далее поворачивает в юго-восточном направлении и проходит по красной линии чётной стороны ул. III Интернационала до кадастровой границы земельного участка дома № 74 по ул. III Интернационала (точки 4-5), далее поворачивает в юго-западном направлении и проходит по кадастровой границе земельного участка дома № 74 по ул. III Интернационала до гаража (точки 5-6), далее поворачивает на юго-восток, проходит по наружной стене восточного фасада гаража на протяжении 2,5 м (точки 6-7), далее проходит по юго-восточной наружной стене южного фасада гаража (точки 7-8), далее – по юго-западной наружной стене гаража (точки 8-9), далее поворачивает в юго-западном направлении и проходит на протяжении около 1,10 м (точки 8-9), далее поворачивает в северо-восточном направлении и проходит по юго-западному участку кадастровой границы дома № 78 по ул. III Интернационала до пересечения с границей ОЗР – охранной зоны объекта культурного наследия регионального значения «Торговый дом купца Жирнова, кон. XIX в.» (Ульяновская область, г. Димитровград, ул. Гагарина, 19) (точки 9-1).

Обозначение (номер) характерной точки	Координаты характерных точек в местной системе координат (МСК-73)	
	X	Y
1	2	3
1.	495524.00	2337735.49
2.	495525.64	2337740.78
3.	495528.93	2337739.63
4.	495539.04	2337769.48
5.	495507.83	2337780.23
6.	495500.75	2337761.90
7.	495498.43	2337762.79
8.	495492.61	2337747.61

1	2	3
9.	495503.79	2337743.39
10.	495503.46	2337742.40

4. ОЗР – охранная зона объекта культурного наследия регионального значения «Дом, в котором 28 октября /10 ноября/ 1917 г. на Пленуме Совета рабочих, крестьянских и солдатских депутатов была провозглашена Советская власть в Мелекесе» (ул. Дзержинского, 29).



Граница охранной зоны проходит по внешней границе тротуара вдоль северо-западного и юго-западного фасадов дома № 29 по ул. Дзержинского (далее – дом № 29) (точки 13-18), далее поворачивает в северо-восточном направлении, пересекает тротуар и проходит по кадастровой границе земельного участка дома № 29 (точки 18-25), далее проходит вдоль юго-восточного фасада дома № 29 на расстоянии около 42 м от красной линии ул. Дзержинского (точки 25-26), далее проходит в том же направлении, пересекая тротуар (точки 26-27), далее поворачивает в северо-западном направлении и проходит по внешней границе тротуара вдоль северо-восточного фасада дома № 29, замыкая контур (точки 27-30-1). Контур охранной зоны исключает границу территории объекта культурного наследия регионального значения «Дом, в котором 28 октября /10 ноября/ 1917 г. на Пленуме Совета рабочих, крестьянских и солдатских депутатов была провозглашена Советская власть в Мелекесе» (Ульяновская область, г. Димитровград, ул. Дзержинского, 29) (точки 1-12).

Обозначение (номер) характерной точки	Координаты характерных точек в местной системе координат (МСК-73)	
	X	Y
1	2	3
1.	495416.85	2337818.16
2.	495388.89	2337739.68

1	2	3
3.	495366.42	2337747.76
4.	495372.54	2337764.98
5.	495380.97	2337761.59
6.	495385.35	2337774.34
7.	495375.60	2337778.11
8.	495382.23	2337797.56
9.	495391.69	2337794.11
10.	495397.23	2337810.81
11.	495382.31	2337816.12
12.	495386.93	2337829.09
13.	495424.46	2337817.36
14.	495393.720	2337734.440
15.	495392.480	2337733.110
16.	495390.920	2337732.540
17.	495389.090	2337732.720
18.	495358.730	2337743.780
19.	495359.620	2337746.770
20.	495361.080	2337750.750
21.	495370.410	2337779.870
22.	495371.140	2337779.660
23.	495367.050	2337789.360
24.	495366.520	2337790.400
25.	495361.900	2337791.910
26.	495375.340	2337832.360
27.	495378.160	2337840.240
28.	495421.810	2337824.180
29.	495423.750	2337822.710
30.	495424.980	2337820.390

ЗРЗ Р-2 – зона регулирования застройки и хозяйственной деятельности объектов культурного наследия регионального или местного (муниципального) значения. Участок ул. Хмельницкого в границах домов № 73 и 75.

Юго-западная граница зоны проходит по красной линии ул. Хмельницкого вдоль юго-западных кадастровых границ земельных участков домов № 73 и 75 (точки 1-3). Юго-восточная граница зоны проходит по юго-восточной кадастровой границе земельного участка дома № 73 по ул. Хмельницкого (точки 3-5). Северо-восточная граница зоны проходит в северо-западном направлении по северо-восточным кадастровым границам земельных участков домов № 73 и 75 по ул. Хмельницкого с включением одноэтажного объекта, расположенного у юго-западной границы земельного участка дома № 70 по ул. III Интернационала (точки 5-14). Северо-западная граница зоны проходит в юго-западном направлении по юго-восточному участку границы ОЗР – охранной зоны объекта культурного наследия

регионального значения «Дом, в котором 28 октября /10 ноября/ 1917 г. на Пленуме Совета рабочих, крестьянских и солдатских депутатов была провозглашена Советская власть в Мелекесе» (ул. Дзержинского, 29) до красной линии нечётной стороны ул. Хмельницкого (точки 14-1).

Обозначение (номер) характерной точки	Координаты характерных точек в местной системе координат (МСК-73)	
	X	Y
1.	495361,08	2337750,75
2.	495339.33	2337757.98
3.	495325,59	2337763,11
4.	495330.79	2337776.64
5.	495338.35	2337802.02
6.	495346.34	2337799.58
7.	495347.26	2337800.22
8.	495352.65	2337798.08
9.	495351,57	2337795,35
10.	495361,90	2337791,91
11.	495366,52	2337790,40
12.	495367,05	2337789,36
13.	495371,14	2337779,66
14.	495370,45	2337779,86

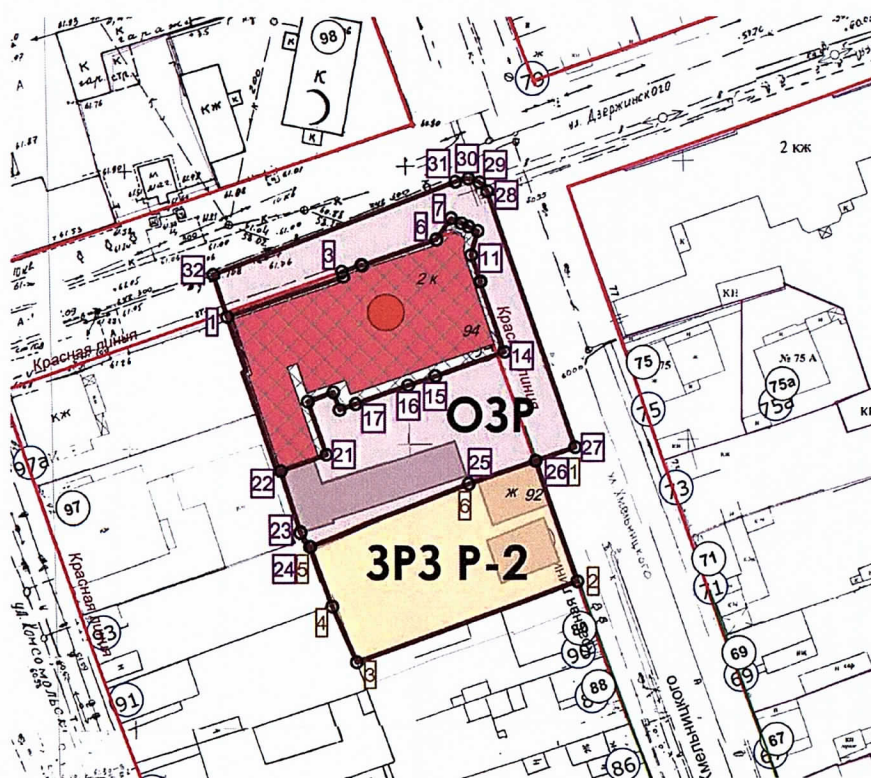
ЗРЗ Р-2 – зона регулирования застройки и хозяйственной деятельности объектов культурного наследия регионального или местного (муниципального) значения. Участок ул. III Интернационала в границах дома № 79 и ул. Дзержинского в границах дома № 33.

Юго-западная граница зоны проходит по красной линии ул. Дзержинского вдоль юго-западной границы земельного участка дома № 79 (точки 1-2). Юго-восточная граница зоны проходит по юго-восточным кадастровым границам земельных участков дома № 79 по ул. III Интернационала и дома № 33 по ул. Дзержинского (точки 2-16). Северо-восточная граница зоны проходит по северо-восточной кадастровой границе земельного участка дома № 33 по ул. Дзержинского (точки 16-25). Северо-западная граница зоны проходит по красной линии ул. Дзержинского вдоль северо-западных границ земельных участков дома № 33 по ул. Дзержинского и дома № 79 по ул. III Интернационала (точки 25-1).

Обозначение (номер) характерной точки	Координаты характерных точек в местной системе координат (МСК-73)	
	X	Y
1	2	3
1.	495429.910	2337861.820
2.	495408.640	2337870.080
3.	495409.090	2337871.100

1	2	3
4.	495411.310	2337878.760
5.	495415.320	2337891.760
6.	495417.500	2337897.490
7.	495418.690	2337900.850
8.	495419.850	2337902.910
9.	495420.160	2337902.830
10.	495421.820	2337906.680
11.	495422.190	2337906.530
12.	495424.670	2337912.110
13.	495425.820	2337914.250
14.	495425.340	2337915.080
15.	495424.920	2337915.290
16.	495429.650	2337927.450
17.	495429.930	2337927.340
18.	495430.970	2337926.990
19.	495430.710	2337927.520
20.	495435.170	2337926.330
21.	495435.100	2337925.990
22.	495438.150	2337925.170
23.	495438.480	2337925.810
24.	495443.580	2337924.130
25.	495451.170	2337920.580

5. ОЗР – охранный зона объекта культурного наследия регионального значения «Здание мужской гимназии, 1916 г. Архитектор Ф.О.Ливчак» (ул. Хмельницкого, 94).



Граница охранной зоны проходит по северо-западной, северо-восточной и юго-восточной границам территории объекта культурного наследия регионального значения «Здание мужской гимназии, 1916 г. Архитектор Ф.О.Ливчак» (Ульяновская область, г. Димитровград, ул. Хмельницкого, 94) вдоль северо-западного, северо-восточного и дворовых фасадов дома № 94 по ул. Хмельницкого (далее – дом № 94), доходя до южного угла дома № 94 (точки 1-22), далее граница поворачивает на юго-восток и идёт по юго-западной, затем по юго-восточной кадастровым границам земельного участка дома № 94 (точки 22-26), далее пересекает тротуар (точки 26-27), далее поворачивает в северо-западном направлении и проходит по внешней границе тротуара вдоль северо-восточного фасада дома № 94 (точки 27-29), далее поворачивает в юго-западном направлении и проходит по внешней границе тротуара вдоль северо-западного фасада дома № 94 (точки 29-32).

Обозначение (номер) характерной точки	Координаты характерных точек в местной системе координат (МСК-73)	
	X	Y
1	2	3
1.	495365.14	2337679.33
2.	495372.4	2337700.12
3.	495373.33	2337699.84
4.	495374.58	2337703.41
5.	495374.45	2337703.45
6.	495379.14	2337716.76
7.	495382.95	2337719.43
8.	495382.06	2337721.26
9.	495381.46	2337722.55
10.	495380.68	2337724.18
11.	495376.36	2337723.04
12.	495371.58	2337724.75
13.	495371.53	2337724.61
14.	495358.86	2337729.01
15.	495354.49	2337716.64
16.	495352.82	2337711.76
17.	495349.44	2337702.37
18.	495348.41	2337699.53
19.	495351.54	2337698.39
20.	495349.85	2337693.80
21.	495340.33	2337697.15
22.	495337.33	2337689.01
23.	495326.60	2337692.47
24.	495324.12	2337694.17
25.	495335.12	2337722.71
26.	495339.29	2337734,68

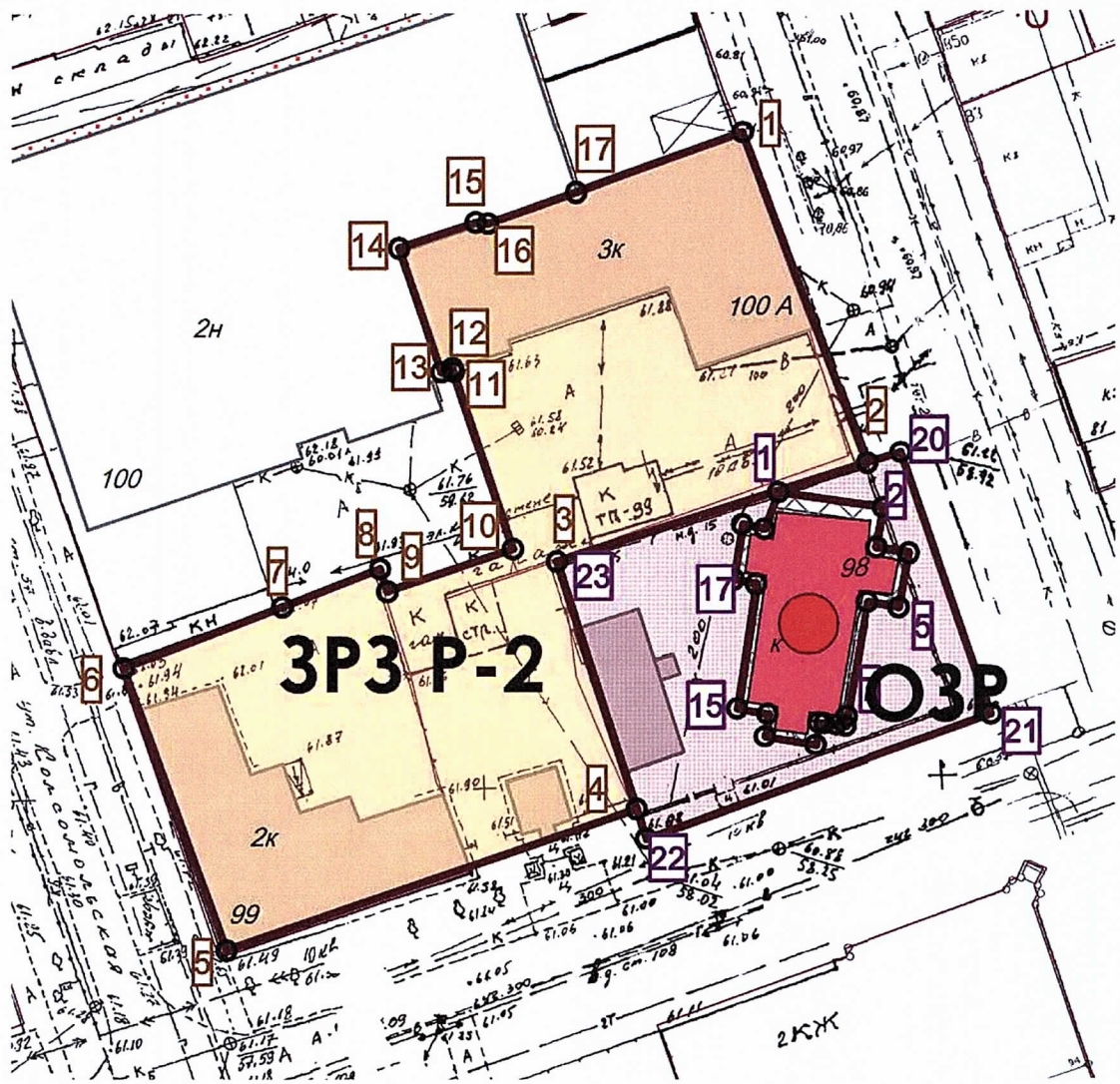
1	2	3
27.	495341.77	2337741.78
28.	495387.77	2337725.90
29.	495389.35	2337724.48
30.	495390.00	2337722.51
31.	495389.44	2337720.17
32.	495372.79	2337676.81

ЗРЗ Р-2 – зона регулирования застройки и хозяйственной деятельности объектов культурного наследия регионального или местного (муниципального) значения. Участок ул. Хмельницкого в границах дома № 92.

Северо-восточная граница зоны проходит по красной линии ул. Хмельницкого от границы ОЗР – охранный зоны объекта культурного наследия регионального значения «Здание мужской гимназии, 1916 г. Архитектор Ф.О.Ливчак» (ул. Хмельницкого, 94) до северного угла земельного участка дома № 90 по ул. Хмельницкого (точки 1-2). Юго-восточная граница зоны проходит по северо-западной кадастровой границе земельного участка дома № 90 по ул. Хмельницкого (точки 2-3). Юго-западная граница зоны проходит вдоль чётной стороны ул. Хмельницкого от западного угла земельного участка дома № 90 до южного угла границы ОЗР дома № 94 (точки 3-5). Северо-западная граница зоны проходит по юго-восточной границе ОЗР дома № 94 от её южного угла до красной линии ул. Хмельницкого (точки 5-6-1).

Обозначение (номер) характерной точки	Координаты характерных точек в местной системе координат (МСК-73)	
	X	Y
1.	495339.29	2337734.68
2.	495317.99	2337742.08
3.	495303.58	2337702.53
4.	495313.57	2337698.14
5.	495324.12	2337694.17
6.	495335.12	2337722.71

6. ОЗР – охранный зона объекта культурного наследия регионального значения «Мечеть», кон. XIX в. – нач. XX в. (ул. Хмельницкого, 98).



Граница охранной зоны проходит по внешней границе тротуара вдоль северо-восточного и юго-восточного ограждения земельного участка объекта культурного наследия регионального значения «Мечеть», кон. XIX в. – нач. XX в. (Ульяновская область, г. Димитровград, ул. Хмельницкого, 98) (точки 20-21), далее граница поворачивает в северо-западном направлении, пересекает тротуар и проходит по ограждению юго-западной границы земельного участка дома № 98 по ул. Хмельницкого (далее – дом № 98), далее поворачивает в северо-восточном направлении и проходит по ограждению северо-западной границы земельного участка дома № 98 и далее, пересекая тротуар, замыкает контур (точки 23-20). Контур охранной зоны исключает границу территории дома № 98 (точки 1-19).

Обозначение (номер) характерной точки	Координаты характерных точек в местной системе координат (МСК-73)	
	X	Y
1	2	3
1.	495422.24	2337693.22
2.	495420.57	2337704.72
3.	495416.26	2337703.97

1	2	3
4.	495415.64	2337707.51
5.	495409.81	2337706.41
6.	495410.42	2337702.94
7.	495398.01	2337700.76
8.	495396.96	2337700.63
9.	495397.08	2337699.64
10.	495397.24	2337698.31
11.	495397.35	2337697.66
12.	495394.85	2337697.35
13.	495395.80	2337691.80
14.	495398.29	2337692.10
15.	495398.86	2337688.75
16.	495412.38	2337690.80
17.	495412.87	2337688.37
18.	495418.78	2337689.29
19.	495418.29	2337691.71
20.	495426.79	2337706.55
21.	495398.32	2337717.18
22.	495384.58	2337678.79
23.	495415.82	2337668.97

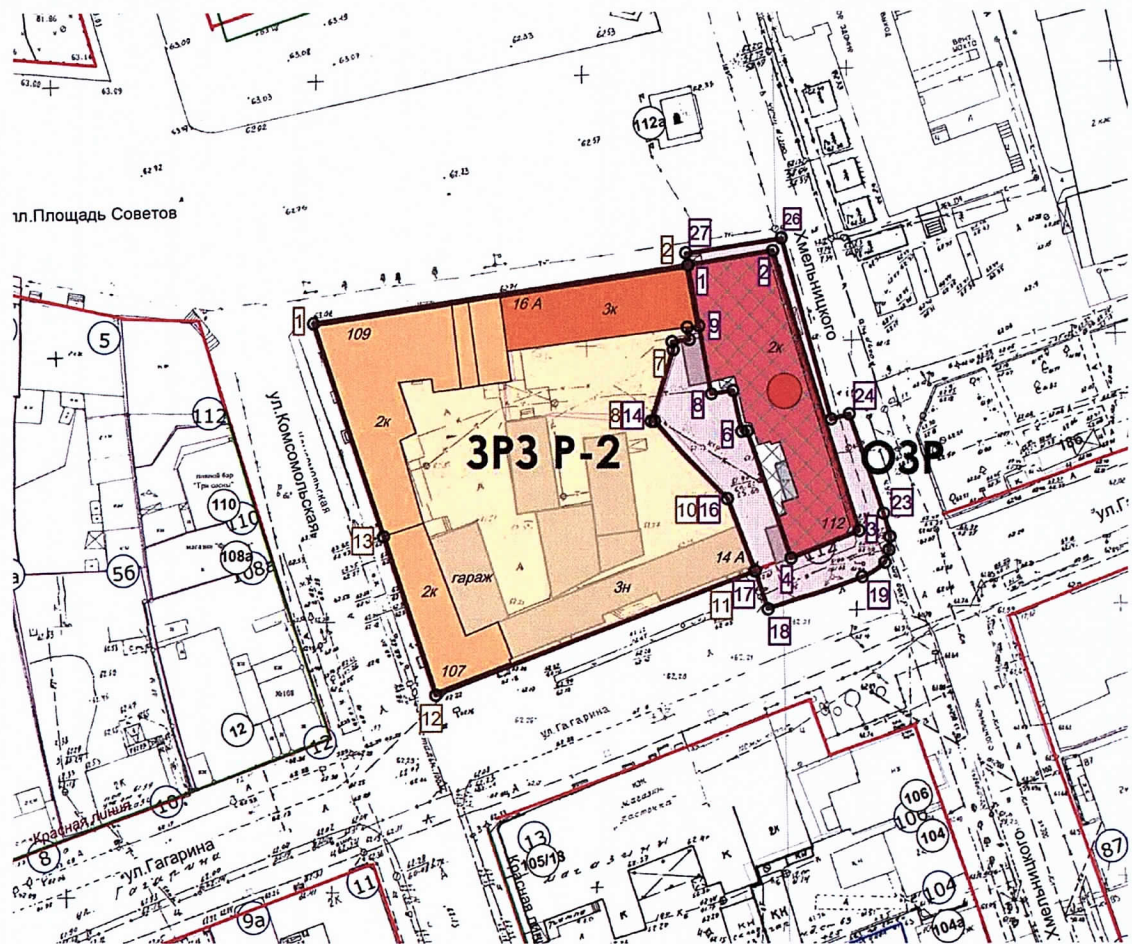
ЗРЗ Р-2 – зона регулирования застройки и хозяйственной деятельности объектов культурного наследия регионального или местного (муниципального) значения. Участок ул. Хмельницкого в границах дома № 100А и ул. Комсомольской в границах дома № 99.

Граница зоны проходит по красной линии чётной стороны ул. Хмельницкого от северного угла дома № 100А по ул. Хмельницкого до границы ОЗР – охранной зоны объекта культурного наследия регионального значения «Мечеть», кон. XIX в. – нач. XX в. (ул. Хмельницкого, 98) (точки 1-2), далее проходит по северо-западной и юго-западной границам ОЗР – охранной зоны объекта культурного наследия регионального значения «Мечеть», кон. XIX в. – нач. XX в. (ул. Хмельницкого, 98), до красной линии чётной стороны ул. Дзержинского (точки 2-4), далее проходит по красной линии чётной стороны ул. Дзержинского до красной линии нечётной стороны ул. Комсомольской (точки 4-5), далее – по красной линии нечётной стороны ул. Комсомольской до кадастровой границы земельного участка здания ТЦ «Прага», расположенного по адресу: ул. Хмельницкого, 100 (далее – ТЦ «Прага») (точки 5-6), далее поворачивает в северо-восточном направлении и проходит по кадастровой границе земельного участка ТЦ «Прага» (точки 6-8), далее поворачивает в юго-восточном направлении и проходит по кадастровой границе земельного участка ТЦ «Прага» на протяжении около 2,7 м (точки 8-9), далее поворачивает в северо-восточном направлении и проходит до пересечения с кадастровой границей земельного участка ТЦ «Прага» (точки

9-10), далее поворачивает в северо-западном направлении и проходит по кадастровой границе земельного участка ТЦ «Прага» на протяжении около 2,9 м (точки 10-12), далее поворачивает в юго-западном направлении и проходит на протяжении около 1,28 м до стены ТЦ «Прага» (точки 12-13), далее проходит по стенам дворовых фасадов ТЦ «Прага» до его восточного угла (точки 13-17), далее проходит в северо-восточном направлении по участку северо-западной стены ТЦ «Прага» до красной линии чётной стороны ул. Хмельницкого (точки 17-1).

Обозначение (номер) характерной точки	Координаты характерных точек в местной системе координат (МСК-73)	
	X	Y
1.	495461.42	2337689.36
2.	495425.70	2337702.89
3.	495415.82	2337668.97
4.	495387.84	2337677.76
5.	495372.45	2337632.93
6.	495403.28	2337621.65
7.	495409.93	2337638.96
8.	495414.04	2337649.62
9.	495411.58	2337650.42
10.	495416.17	2337664.16
11.	495435.47	2337657.66
12.	495435.90	2337657.52
13.	495435.45	2337656.32
14.	495449.03	2337651.70
15.	495451.79	2337660.10
16.	495451.68	2337661.43
17.	495454.97	2337671.12

7. ОЗР – охранный зона объекта культурного наследия регионального значения «Жилой комплекс династии купцов и меценатов Марковых», 2-я пол. XIX в. – нач. XX в. (ул. Хмельницкого, 112, лит. А, А1, А2, А3, А6).



Граница охранной зоны проходит по северо-западной, северо-восточной, юго-восточной и юго-западной границам территории объекта культурного наследия регионального значения «Жилой комплекс династии купцов и меценатов Марковых», 2-я пол. XIX в. – нач. XX в. (Ульяновская область, г. Димитровград, ул. Хмельницкого, 112, лит. А, А1, А2, А3, А6), доходя до юго-восточного угла дома № 16 на пл. Гагарина (точки 1-9), далее проходит по внутридворовой территории дома № 112, лит. А, А1, А2, А3, А6, по ул. Хмельницкого по участку юго-восточной кадастровой границы земельного участка дома № 16 на пл. Гагарина и участку северо-восточной кадастровой границы земельного участка дома № 14А на пл. Гагарина (точки 9-17), далее граница пересекает тротуар (точки 17-18), далее проходит по линии бордюра, разделяющего тротуар и проезжую часть, вдоль юго-восточного, северо-восточного и северо-западного фасадов дома № 112 по ул. Хмельницкого (точки 18-27), далее поворачивает в южном направлении и проходит по ограждению крыльца главного входа дома № 112 по ул. Хмельницкого до западной точки границы территории дома № 112 по ул. Хмельницкого.

Обозначение (номер) характерной точки	Координаты характерных точек в местной системе координат (МСК-73)	
	X	Y
1	2	3
1.	495604.51	2337625.17

1	2	3
2.	495607.11	2337641.19
3.	495555.36	2337657.44
4.	495550.37	2337644.61
5.	495573.98	2337636.37
6.	495573.94	2337635.31
7.	495581.54	2337633.63
8.	495580.92	2337629.55
9.	495593.47	2337627.22
10.	495593.20	2337625.02
11.	495590.97	2337625.37
12.	495590.52	2337622.17
13.	495589.09	2337622.37
14.	495575.84	2337618.21
15.	495575.85	2337618.86
16.	495561.37	2337632.61
17.	495548.00	2337637.87
18.	495540.99	2337640.30
19.	495546.86	2337658.09
20.	495549.54	2337662.34
21.	495551.84	2337663.09
22.	495554.25	2337663.28
23.	495558.58	2337662.07
24.	495577.09	2337655.61
25.	495576.13	2337652.16
26.	495609.33	2337642.87
27.	495606.62	2337624.81

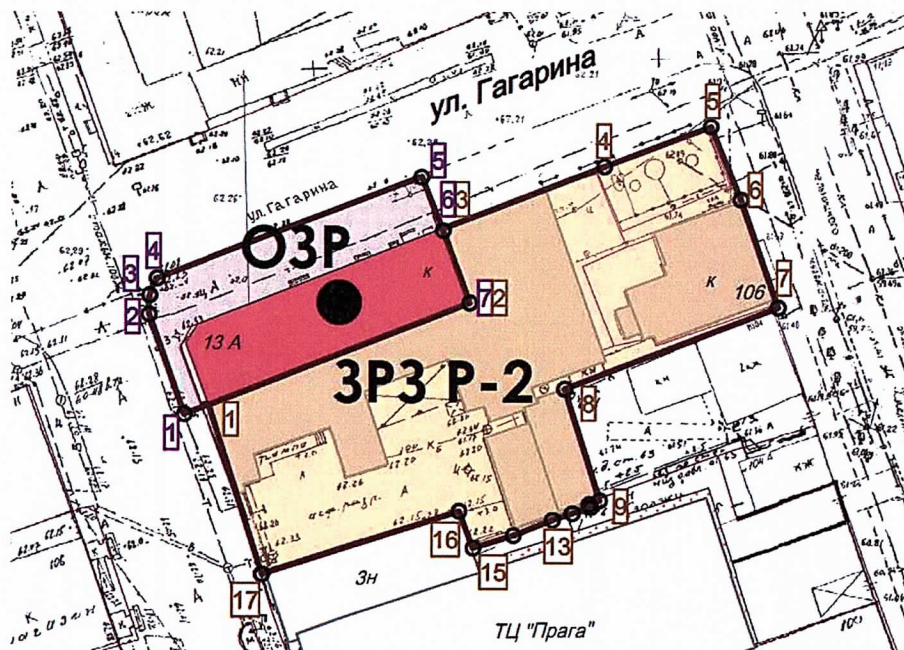
ЗРЗ Р-2 – зона регулирования застройки и хозяйственной деятельности объектов культурного наследия регионального или местного (муниципального) значения. Квартал в границах пл. Советов, ул. Хмельницкого, ул. Гагарина, ул. Комсомольской.

Северо-западная граница зоны проходит по красной линии пл. Советов от западного угла дома № 109 по ул. Комсомольской до дома № 112 по ул. Хмельницкого (точки 1-2). Северо-восточная граница зоны проходит по юго-западной стене дома № 112 по ул. Хмельницкого, между домом № 16А по ул. Гагарина и домом № 112 по ул. Хмельницкого (точки 2-3), далее – по западной границе ОЗР – охранной зоны объекта культурного наследия регионального значения «Жилой комплекс династии купцов и меценатов Марковых», 2-я пол. XIX в. – нач. XX в. (ул. Хмельницкого, 112, лит. А, А1, А2, А3, А6) (точки 3-11). Юго-восточная граница зоны проходит по красной линии ул. Гагарина вдоль ОЗР – охранной зоны объекта культурного наследия регионального значения «Жилой комплекс династии купцов и меценатов Марковых», 2-я пол. XIX в. – нач. XX в. (ул. Хмельницкого, 112, лит. А, А1, А2, А3, А6) (точки 3-11), до южного угла дома № 107 по ул. Комсомольской

(точки 11-12). Юго-западная граница зоны проходит по красной линии ул. Комсомольской вдоль юго-западных фасадов домов № 107, 109 (точки 12-13-1).

Обозначение (номер) характерной точки	Координаты характерных точек в местной системе координат (МСК-73)	
	X	Y
1.	495594.00	2337554.55
2.	495604.51	2337625.17
3.	495593.47	2337627.22
4.	495593.20	2337625.02
5.	495590.97	2337625.37
6.	495590.52	2337622.17
7.	495589.09	2337622.37
8.	495575.84	2337618.21
9.	495575.85	2337618.86
10.	495561.37	2337632.61
11.	495548.00	2337637.87
12.	495525.34	2337577.63
13.	495554.34	2337567.73

8. ОЗР – охранная зона объекта культурного наследия местного (муниципального) значения «Лавка торговая со складом Маркова», нач. XX в. (ул. Гагарина, 13, лит. А).



Граница охранной зоны проходит по линии бордюра, разделяющего тротуар и проезжую часть, вдоль юго-западного фасада дома № 13, лит. А, по ул. Гагарина (точки 1-2), далее поворачивает в северо-восточном направлении и проходит по линии бордюра, разделяющего тротуар и проезжую часть, вдоль северо-

западного фасада дома № 13, лит. А, по ул. Гагарина (точки 2-5), далее поворачивает в юго-восточном направлении, пересекает тротуар и доходит до северного угла дома № 13, лит. А, по ул. Гагарина (точки 5-6), далее проходит по северо-восточной стене дома № 13, лит. А, по ул. Гагарина (точки 6-7), далее поворачивает в юго-западном направлении и проходит по юго-восточной стене указанного дома и далее пересекает тротуар (точки 7-1).

Обозначение (номер) характерной точки	Координаты характерных точек в местной системе координат (МСК-73)	
	X	Y
1.	495488.830	2337588.490
2.	495503.250	2337583.380
3.	495506.010	2337583.450
4.	495508.440	2337584.540
5.	495523.080	2337622.680
6.	495515.320	2337625.830
7.	495504.940	2337629.680

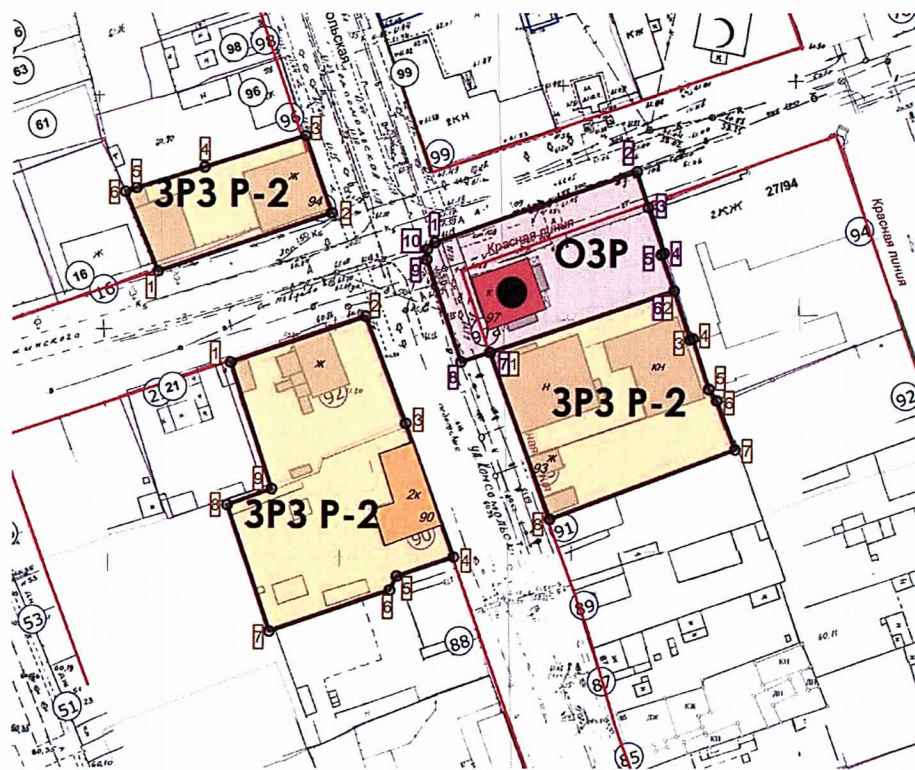
ЗРЗ Р-2 – зона регулирования застройки и хозяйственной деятельности объектов культурного наследия регионального или местного (муниципального) значения. Участок ул. Гагарина в границах ул. Хмельницкого и ул. Комсомольской.

Граница зоны проходит по юго-восточной стене дома № 13, лит. А, по ул. Гагарина (точки 1-2), далее поворачивает в северо-западном направлении и проходит по северо-восточной стене дома № 13, лит. А, по ул. Гагарина (точки 2-3), далее поворачивает в северо-восточном направлении и проходит по красной линии нечётной стороны ул. Гагарина до красной линии чётной стороны ул. Хмельницкого (точки 3-5), поворачивает в юго-восточном направлении и проходит по красной линии чётной стороны ул. Хмельницкого до границы северного угла дома № 104 по ул. Хмельницкого (точки 5-7), далее поворачивает в юго-западном направлении и проходит по северо-западной стене дома № 104 по ул. Хмельницкого до северного угла гаража (точки 7-8), далее поворачивает в юго-восточном направлении и проходит по наружной стене гаража до пересечения с кадастровой границей земельного участка ТЦ «Прага» (точки 8-9), далее поворачивает в юго-западном направлении и проходит по кадастровой границе земельного участка ТЦ «Прага» до красной линии нечётной стороны ул. Комсомольской (точки 9-17), далее поворачивает в северо-западном направлении и проходит по красной линии нечётной стороны ул. Комсомольской до южного угла дома № 13, лит. А, по ул. Гагарина (точки 17-1).

Обозначение (номер) характерной точки	Координаты характерных точек в местной системе координат (МСК-73)	
	X	Y
1	2	3
1.	495490.19	2337591.96

1	2	3
2.	495504,94	2337629,68
3.	495515,32	2337625,83
4.	495524.61	2337649.16
5.	495530.47	2337664.54
6.	495519.83	2337668.91
7.	495504.29	2337674.31
8.	495492.57	2337643.46
9.	495476.23	2337648.59
10.	495475.66	2337647.07
11.	495475.22	2337647.28
12.	495474.33	2337644.63
13.	495473.36	2337641.76
14.	495471.12	2337636.12
15.	495469.29	2337630.29
16.	495474.63	2337628.24
17.	495465.40	2337599.70

9. ОЗР – охранный зона объекта культурного наследия местного (муниципального) значения «Дом городской», нач. XX в. (ул. Комсомольская, 97а (ранее – ул. Комсомольская, 97)).



Граница охранной зоны проходит по внешней границе тротуара вдоль северо-западного фасада дома № 97а по ул. Комсомольской до створа с западной точкой границы территории объекта культурного наследия регионального значения «Здание мужской гимназии, 1916 г. Архитектор

Ф.О.Ливчак» (Ульяновская область, г. Димитровград, ул. Хмельницкого, 94) (точки 1-2), далее поворачивает в юго-восточном направлении, пересекая тротуар и проходит по юго-западной границе территории дома № 94 по ул. Хмельницкого (точки 2-6), далее поворачивает в юго-западном направлении и проходит параллельно красной линии ул. Держинского на протяжении около 19 м (точки 6-7), далее пересекает тротуар (точки 7-8), далее поворачивает в северо-западном направлении и проходит по внешней границе тротуара вдоль юго-западного фасада дома № 97а по ул. Комсомольской (8-10-1).

Обозначение (номер) характерной точки	Координаты характерных точек в местной системе координат (МСК-73)	
	X	Y
1.	495357.62	2337633.23
2.	495372.79	2337676.81
3.	495365.14	2337679.33
4.	495355.37	2337682.70
5.	495355.11	2337682.12
6.	495347.39	2337684.90
7.	495334,38	2337645,16
8.	495332.33	2337638.87
9.	495353.99	2337631.43
10.	495356,18	2337631,57

ЗРЗ Р-2 – зона регулирования застройки и хозяйственной деятельности объектов культурного наследия регионального или местного (муниципального) значения. Участок ул. Комсомольской в границах домов № 93-97а.

Северо-западная граница зоны проходит по юго-восточной границе ОЗР – охранной зоны объекта культурного наследия местного (муниципального) значения «Дом городской», нач. XX в. (ул. Комсомольская, 97а (ранее – ул. Комсомольская, 97) (далее – ОЗР дома № 97а), от красной линии ул. Комсомольской до восточного угла ОЗР дома № 97а (точки 1-2). Северо-восточная граница зоны проходит от восточного угла ОЗР дома № 97а до западного угла земельного участка дома № 90 по ул. Хмельницкого (точки 2-7). Юго-восточная граница зоны проходит по северо-западной кадастровой границе земельного участка дома № 91 по ул. Комсомольской (точки 7-8). Юго-западная граница зоны проходит по красной линии ул. Комсомольской вдоль земельных участков домов № 93-97а по ул. Комсомольской (точки 8-1).

Обозначение (номер) характерной точки	Координаты характерных точек в местной системе координат (МСК-73)	
	X	Y
1	2	3
1.	495334.38	2337645.16

1	2	3
2.	495347.39	2337684.90
3.	495337.10	2337688.37
4.	495337.33	2337689.01
5.	495326.64	2337692.46
6.	495324.12	2337694.17
7.	495313.57	2337698.14
8.	495298.60	2337658.13

ЗРЗ Р-2 – зона регулирования застройки и хозяйственной деятельности объектов культурного наследия регионального или местного (муниципального) значения. Участок ул. Комсомольской в границах домов № 90 и 92.

Граница зоны проходит по красной линии ул. Дзержинского вдоль северо-западной кадастровой границы земельного участка дома № 92 по ул. Комсомольской (точки 1-2), далее проходит по красной линии ул. Комсомольской вдоль северо-восточных кадастровых границ земельных участков домов № 90 и 92 по ул. Комсомольской (точки 2-4), далее – по кадастровой границе земельного участка дома № 90 по ул. Комсомольской (точки 4-7), далее – по юго-западной кадастровой границе земельного участка дома № 90 по ул. Комсомольской (точки 7-8), далее – по северо-западной кадастровой границе земельного участка дома № 90 по ул. Комсомольской до северной точки земельного участка указанного дома (точки 8-9), далее – по юго-западной кадастровой границе земельного участка дома № 92 по ул. Комсомольской до красной линии ул. Дзержинского (точки 9-1).

Обозначение (номер) характерной точки	Координаты характерных точек в местной системе координат (МСК-73)	
	X	Y
1.	495332.19	2337589.19
2.	495341.95	2337618.33
3.	495319.15	2337627.03
4.	495290.34	2337637.42
5.	495286.24	2337625.14
6.	495283.23	2337623.67
7.	495274.42	2337597.66
8.	495301.54	2337588.53
9.	495305.04	2337598.09

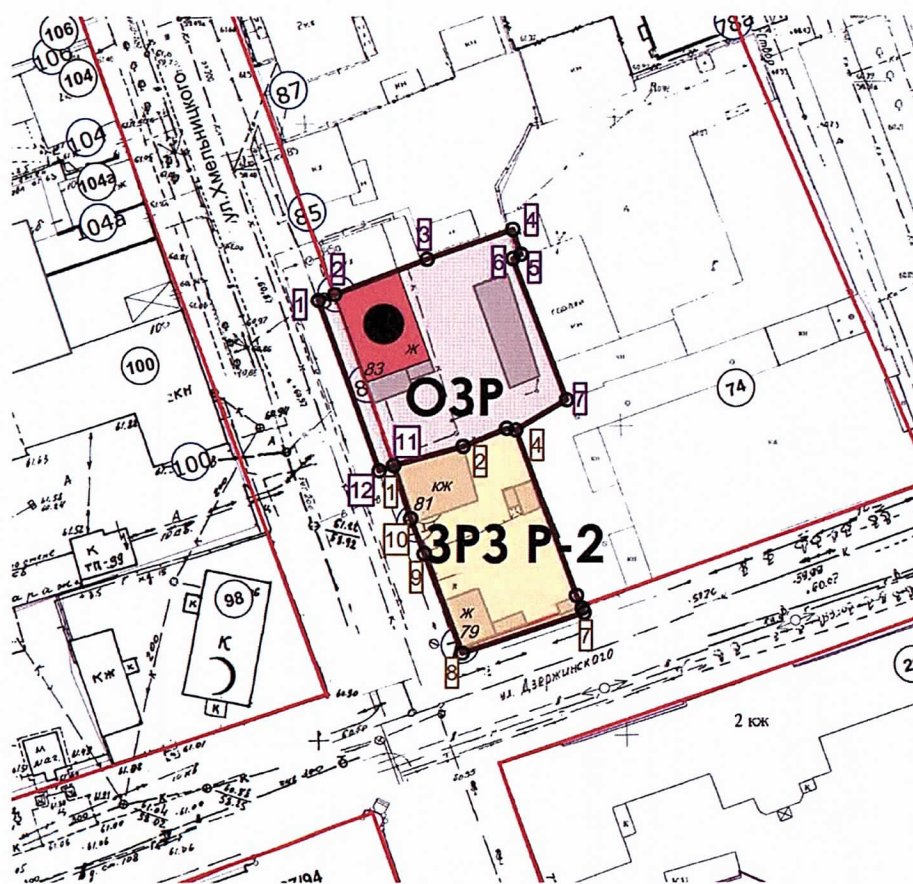
ЗРЗ Р-2 – зона регулирования застройки и хозяйственной деятельности объектов культурного наследия регионального или местного (муниципального) значения. Участок ул. Комсомольской в границах дома № 94.

Юго-восточная граница зоны проходит по красной линии ул. Дзержинского вдоль юго-восточной границы земельного участка дома № 94 по ул. Комсомольской (точки 1-2). Северо-восточная граница зоны проходит

по красной линии ул. Комсомольской вдоль северо-восточной границы земельного участка дома № 94 по ул. Комсомольской (точки 2-3). Северо-западная граница зоны проходит по северо-западной кадастровой границе земельного участка дома № 94 по ул. Комсомольской (точки 3-6). Юго-западная граница зоны проходит по юго-западной кадастровой границе земельного участка дома № 94 по ул. Комсомольской (точки 6-1).

Обозначение (номер) характерной точки	Координаты характерных точек в местной системе координат (МСК-73)	
	X	Y
1.	495350.11	2337573.81
2.	495362.58	2337611.31
3.	495379.12	2337605.62
4.	495372.37	2337583.88
5.	495367.93	2337569.18
6.	495367.11	2337566.85

10. ОЗР – охранная зона объекта культурного наследия местного (муниципального) значения «Дом городской», кон. XIX в. (ул. Хмельницкого, 83).



Граница охранной зоны проходит по северо-западной, северо-восточной и юго-восточной кадастровым границам земельного участка дома № 83

по ул. Хмельницкого, включая тротуар, проходящий вдоль юго-западной границы земельного участка указанного дома.

Обозначение (номер) характерной точки	Координаты характерных точек в местной системе координат (МСК-73)	
	X	Y
1.	495463.62	2337711.00
2.	495464.57	2337713.61
3.	495470.31	2337728.56
4.	495475.11	2337742.47
5.	495471.10	2337743.76
6.	495470.40	2337742.46
7.	495447.35	2337751.11
8.	495442.51	2337742.91
9.	495442.74	2337741.43
10.	495439.82	2337734.36
11.	495436.73	2337723.16
12.	495435.91	2337720.81

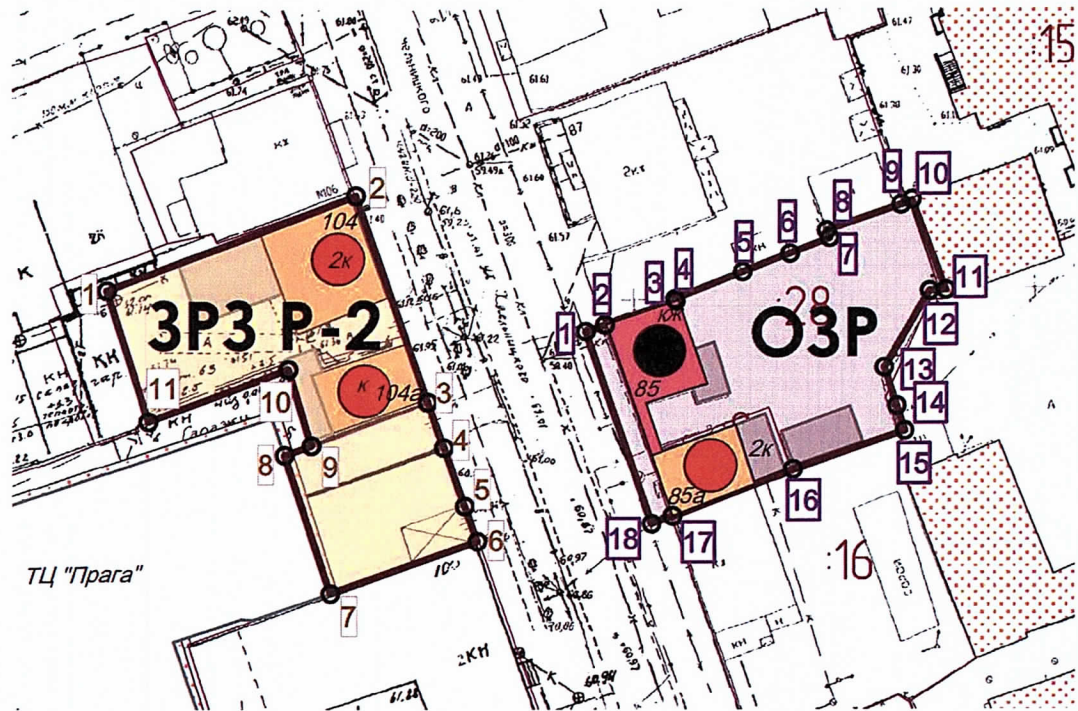
ЗРЗ Р-2 – зона регулирования застройки и хозяйственной деятельности объектов культурного наследия регионального или местного (муниципального) значения. Участок ул. Хмельницкого в границах домов № 79 и 81.

Северо-западная граница зоны проходит по северо-западной кадастровой границе земельного участка дома № 81 по ул. Хмельницкого (точки 1-4). Северо-восточная граница зоны проходит в юго-восточном направлении по юго-западной кадастровой границе земельного участка дома № 74 по ул. III Интернационала до красной линии чётной стороны ул. Дзержинского (точки 4-7). Юго-восточная граница зоны проходит в юго-западном направлении по красной линии чётной стороны ул. Дзержинского (точки 7-8). Юго-западная граница зоны проходит по красной линии нечётной стороны ул. Хмельницкого вдоль домов № 79 и 81 (точки 8-10-1).

Обозначение (номер) характерной точки	Координаты характерных точек в местной системе координат (МСК-73)	
	X	Y
1	2	3
1.	495436.73	2337723.16
2.	495439.82	2337734.36
3.	495442.74	2337741.43
4.	495442.51	2337742.91
5.	495415.92	2337752.77
6.	495413.86	2337753.70
7.	495413.16	2337754.00

1	2	3
8.	495406.55	2337734.25
9.	495422.59	2337728.12
10.	495428.22	2337725.92

11. ОЗР – охранная зона объекта культурного наследия местного (муниципального) значения «Дом городской», кон. XIX в. (ул. Хмельницкого, 85).



Граница охранной зоны проходит по северо-западной, северо-восточной кадастровым границам земельного участка дома № 85 по ул. Хмельницкого, далее – по юго-восточной границе земельных участков домов № 85 и 85А по ул. Хмельницкого, включая тротуар, проходящий вдоль юго-западных границ земельного участка домов № 85 и 85А по ул. Хмельницкого.

Обозначение (номер) характерной точки	Координаты характерных точек в местной системе координат (МСК-73)	
	X	Y
1	2	3
1.	495487,45	2337702,82
2.	495488,31	2337705,20
3.	495491,24	2337714,00
4.	495491,51	2337713,90
5.	495494,87	2337722,33
6.	495497,14	2337728,21
7.	495499,09	2337733,14
8.	495500,01	2337732,75
9.	495503,16	2337742,03
10.	495503,65	2337743,45

1	2	3
11.	495492.61	2337747.61
12.	495492.50	2337745.59
13.	495482.97	2337739.92
14.	495478.20	2337741.47
15.	495475.11	2337742.47
16.	495470.31	2337728.56
17.	495464.57	2337713.61
18.	495463.62	2337711.00

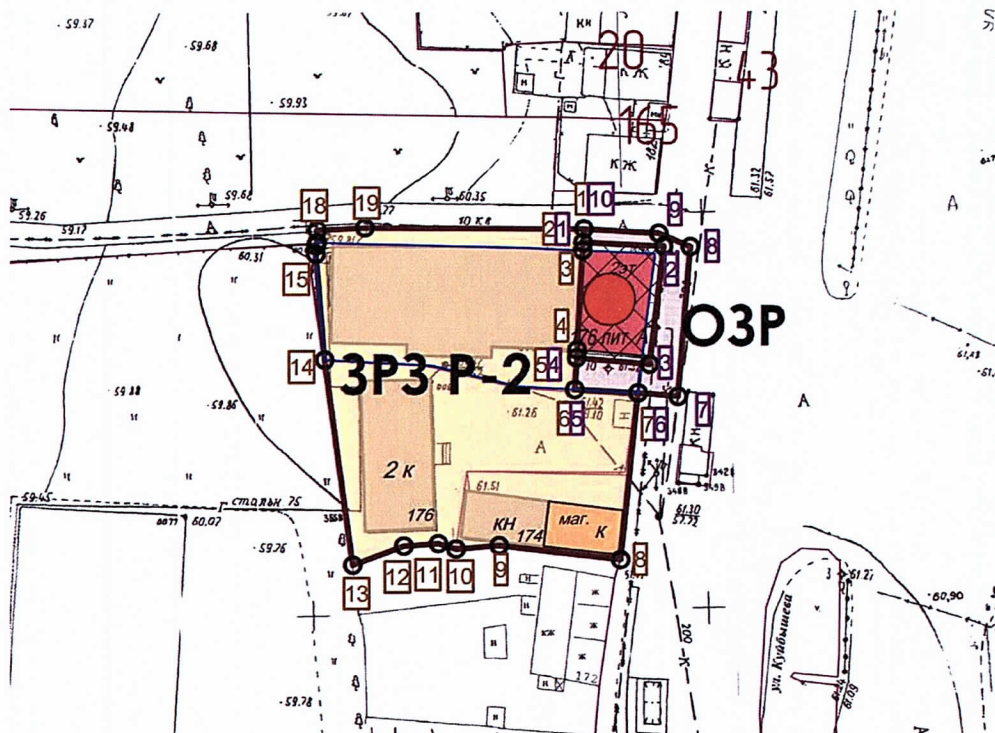
ЗРЗ Р-2 – зона регулирования застройки и хозяйственной деятельности объектов культурного наследия регионального или местного (муниципального) значения. Участок ул. Хмельницкого в границах домов № 104 и 104А.

Граница зоны проходит в северо-восточном направлении от северного угла гаража до северного угла дома № 104 по ул. Хмельницкого (точки 1-2), далее поворачивает в юго-восточном направлении по красной линии чётной стороны ул. Хмельницкого от северного угла дома № 104 по ул. Хмельницкого до северного угла дома № 100А по ул. Хмельницкого (точки 2-6), далее поворачивает в юго-западном направлении и проходит по кадастровой границе земельного участка ТЦ «Прага» до пересечения со стеной ТЦ «Прага» (точки 6-7), далее поворачивает в северо-западном направлении и проходит по наружной стене ТЦ «Прага» на протяжении около 18,01 м (точки 7-8), далее поворачивает в северо-восточном направлении и проходит до пересечения с кадастровой границей земельного участка ТЦ «Прага» на протяжении около 3,53 м (точки 8-9), далее поворачивает в северо-западном направлении и проходит по кадастровой границе земельного участка ТЦ «Прага» (точки 9-10), далее поворачивает в юго-западном направлении и проходит по кадастровой границе ТЦ «Прага» на протяжении около 18,48 м до стены ТЦ «Прага» (точки 10-11), далее поворачивает в северо-западном направлении и проходит по северо-восточной стене гаража до северного угла гаража (точки 11-1).

Обозначение (номер) характерной точки	Координаты характерных точек в местной системе координат (МСК-73)	
	X	Y
1	2	3
1.	495492.57	2337643.46
2.	495504.29	2337674.31
3.	495478.65	2337683.22
4.	495472.98	2337685.24
5.	495465.76	2337687.80
6.	495461.42	2337689.36
7.	495454.97	2337671.12
8.	495472.06	2337665.44

1	2	3
9.	495473.22	2337668.77
10.	495482.70	2337665.90
11.	495476.23	2337648.59

12. ОЗР – охранная зона объекта культурного наследия регионального значения «Доходный дом», кон. XIX в. (ул. Куйбышева, 176, лит. А).



Граница охранной зоны проходит по северной, восточной и южной границам территории объекта культурного наследия регионального значения «Доходный дом», кон. XIX в. (Ульяновская область, г. Димитровград, ул. Куйбышева, 176, лит. А) (точки 1-4), далее поворачивает в южном направлении и проходит до пересечения с южной кадастровой границей земельного участка дома № 176, лит. А, по ул. Куйбышева (точки 4-5), далее поворачивает в восточном направлении и проходит до южной кадастровой границы земельного участка дома № 176, лит. А, по ул. Куйбышева (точки 5-6), далее проходит в восточном направлении, пересекая тротуар (точки 6-7), далее – вдоль восточного и северного фасадов дома № 176, лит. А, по ул. Куйбышева, включая тротуар (точки 7-10), далее поворачивает в южном направлении и проходит до северо-западного угла границы территории дома № 176, лит. А, по ул. Куйбышева (точки 10-1).

Обозначение (номер) характерной точки	Координаты характерных точек в местной системе координат (МСК-73)	
	X	Y
1	2	3
1.	495477,47	2337343,79

1	2	3
2.	495477,00	2337354,00
3.	495462,14	2337352,20
4.	495462,96	2337343,01
5.	495458,98	2337342,77
6.	495458,52	2337350,76
7.	495458,09	2337355,85
8.	495476,28	2337357,32
9.	495478,63	2337353,36
10.	495479,20	2337343,89

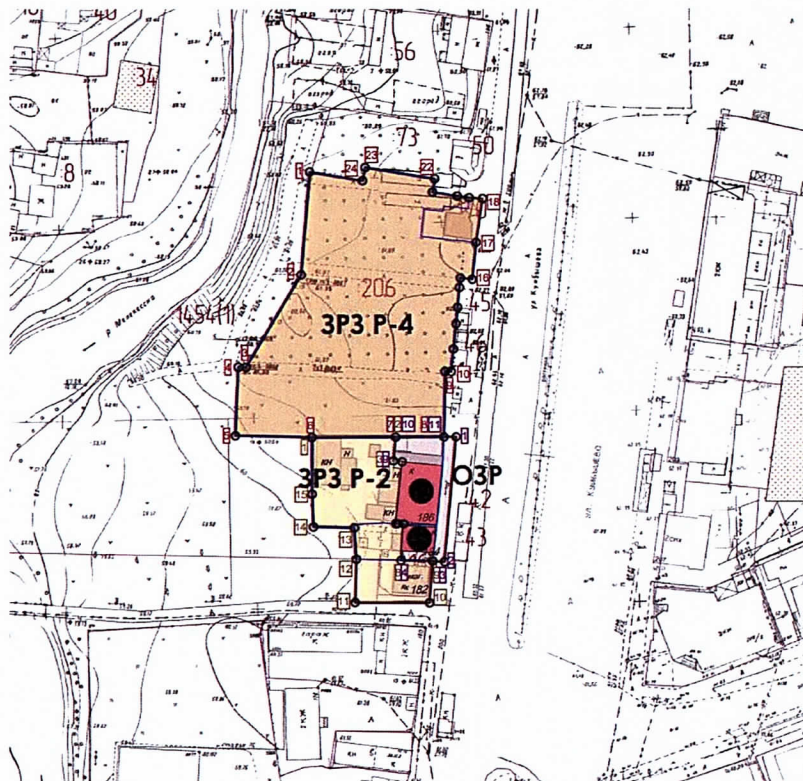
ЗРЗ Р-2 – зона регулирования застройки и хозяйственной деятельности объектов культурного наследия регионального или местного (муниципального) значения. Участок ул. Куйбышева в границах домов № 174 и 176, лит. А.

Граница зоны проходит по западной границе ОЗР – охранной зоны объекта культурного наследия регионального значения «Доходный дом», кон. XIX в. (Ульяновская область, г. Димитровград, ул. Куйбышева, 176, лит. А) (точки 1-5), далее поворачивает в восточном направлении и проходит по южной кадастровой границе земельного участка дома № 176, лит. А, по ул. Куйбышева (точки 5-6), далее поворачивает в южном направлении и проходит по внутренней границе тротуара до юго-восточного угла дома № 174 по ул. Куйбышева (точки 7-8), далее поворачивает в западном направлении и проходит по южным границам земельных участков домов № 174 и 174а по ул. Куйбышева (точки 8-13), далее поворачивает в северном направлении и проходит по западным границам земельных участков домов № 174а и 176, лит. А, по ул. Куйбышева (точки 13-17), далее проходит в северном направлении, пересекает тротуар (точки 17-18), далее поворачивает в восточном направлении и проходит по внешней границе тротуара вдоль северного фасада пристроя к дому № 174 по ул. Куйбышева до северо-западной границы ОЗР – охранной зоны объекта культурного наследия регионального значения «Доходный дом», кон. XIX в. (Ульяновская область, г. Димитровград, ул. Куйбышева, 176, лит. А) (точки 18-19-1).

Обозначение (номер) характерной точки	Координаты характерных точек в местной системе координат (МСК-73)	
	X	Y
1	2	3
1.	495479,20	2337343,89
2.	495477,47	2337343,79
3.	495476,48	2337343,74
4.	495463,96	2337343,06
5.	495462,96	2337343,01
6.	495458,98	2337342,77
7.	495458,52	2337350,76

1	2	3
8.	495437,81	2337348,83
9.	495439,54	2337333,42
10.	495439,03	2337328,02
11.	495439,68	2337325,88
12.	495439,23	2337321,38
13.	495436,86	2337315,06
14.	495462,74	2337311,20
15.	495476,06	2337310,10
16.	495477,12	2337310,12
17.	495477,52	2337310,24
18.	495479,09	2337310,24
19.	495479,39	2337316,29

13. ОЗР – охранная зона объекта культурного наследия местного (муниципального) значения «Городская усадьба, кон. XIX в.: торговая лавка; дом» (ул. Куйбышева, 184, 186).



Граница охранной зоны проходит по внешней границе тротуара вдоль восточных кадастровых границ земельных участков домов № 184 и 186 по ул. Куйбышева (точки 1-2), далее поворачивает в западном направлении, пересекает тротуар и проходит до юго-восточного угла земельного участка дома № 184 по ул. Куйбышева (точки 2-3), далее проходит в западном направлении по южной кадастровой границе земельного участка дома № 184 по ул. Куйбышева вдоль южного фасада указанного дома (точки 3-4), далее

поворачивает в северном направлении и проходит вглубь участка по западному фасаду дома № 184 по ул. Куйбышева до южной кадастровой границы земельного участка дома № 186 по ул. Куйбышева (точки 4-5), далее поворачивает в западном направлении и проходит по южной кадастровой границе земельного участка дома № 186 по ул. Куйбышева вдоль южного фасада указанного дома (точки 5-7), далее поворачивает в северном направлении и проходит вглубь участка по западному фасаду дома № 186 по ул. Куйбышева (точки 7-8), далее поворачивает в западном направлении и проходит по стене пристроя, расположенного с северной стороны фасада дома № 186 по ул. Куйбышева (точки 8-9), далее поворачивает в северном направлении и проходит вдоль стены пристроя до северной кадастровой границы земельного участка дома № 186 по ул. Куйбышева (точки 9-10), далее поворачивает в восточном направлении и проходит по северной кадастровой границе земельного участка дома № 186 по ул. Куйбышева вдоль северного фасада указанного дома (точки 10-11), далее проходит в восточном направлении, пересекает тротуар (точки 11-1).

Обозначение (номер) характерной точки	Координаты характерных точек в местной системе координат (МСК-73)	
	X	Y
1.	495525,76	2337360,16
2.	495493,11	2337357,17
3.	495493,28	2337354,06
4.	495493,47	2337345,79
5.	495502,95	2337346,35
6.	495503,01	2337344,86
7.	495503,03	2337344,42
8.	495519,16	2337346,04
9.	495519,40	2337343,75
10.	495525,70	2337344,35
11.	495525,75	2337356,98

ЗРЗ Р-2 – зона регулирования застройки и хозяйственной деятельности объектов культурного наследия регионального или местного (муниципального) значения. Участок ул. Куйбышева в границах домов № 182-186.

Граница зоны проходит по северной кадастровой границе земельного участка дома № 186 по ул. Куйбышева до северо-западного угла ОЗР – охранной зоны объекта культурного наследия местного (муниципального) значения «Городская усадьба, кон. XIX в.: торговая лавка; дом» (Ульяновская область, г. Димитровград, ул. Куйбышева, 184, 186) (точки 1-2), далее проходит по западной и южной границе ОЗР – охранной зоны объекта культурного наследия местного (муниципального) значения «Городская усадьба, кон. XIX в.: торговая лавка; дом» (Ульяновская область, г. Димитровград, ул. Куйбышева, 184, 186) до внутренней стороны тротуара (точки 2-9), далее

поворачивает в южном направлении и проходит по внутренней границе тротуара вдоль восточного фасада дома № 182 по ул. Куйбышева до асфальтированной внутриквартальной дороги (точки 9-10), далее поворачивает в западном направлении и проходит по границе асфальтированной внутриквартальной дороги вдоль южного фасада дома № 182 по ул. Куйбышева до створа с юго-западным углом земельного участка дома № 184 по ул. Куйбышева (точки 10-11), далее поворачивает в северном направлении и доходит до юго-западного угла земельного участка дома № 184 по ул. Куйбышева (точки 11-12), далее проходит в северном направлении по западной кадастровой границе земельного участка дома № 184 по ул. Куйбышева (точки 12-13), далее поворачивает в западном направлении и проходит по южной кадастровой границе земельного участка дома № 186 по ул. Куйбышева, затем – по западной кадастровой границе земельного участка дома № 186 по ул. Куйбышева (точки 13-15-1).

Обозначение (номер) характерной точки	Координаты характерных точек в местной системе координат (МСК-73)	
	X	Y
1.	495525,60	2337322,46
2.	495525,70	2337344,35
3.	495519,40	2337343,75
4.	495519,16	2337346,04
5.	495503,03	2337344,42
6.	495503,01	2337344,86
7.	495502,95	2337346,35
8.	495493,47	2337345,79
9.	495493,28	2337354,06
10.	495482,46	2337353,25
11.	495482,52	2337333,78
12.	495493,75	2337334,07
13.	495501,89	2337333,52
14.	495502,17	2337322,87
15.	495510,75	2337322,53

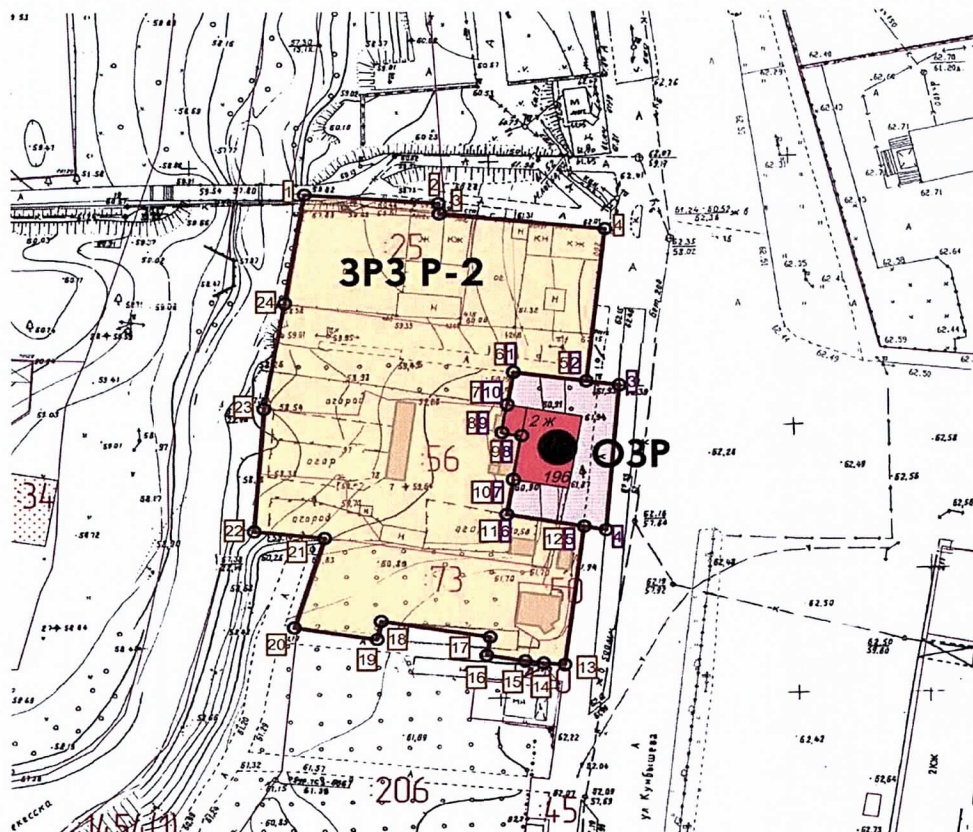
ЗРЗ Р-4 – зона регулирования застройки и хозяйственной деятельности объектов культурного наследия регионального или местного (муниципального) значения. Участок ул. Куйбышева в границах домов № 188 и 196а.

Граница зоны проходит по западной и южной кадастровым границам земельного участка дома № 188 по ул. Куйбышева (точки 1-8), далее поворачивает в северном направлении и проходит по восточной кадастровой границе земельного участка дома № 188 по ул. Куйбышева до юго-восточного угла земельного участка дома № 196а по ул. Куйбышева (точки 8-17), далее проходит в северном направлении по восточной границе земельного участка

дома № 196а по ул. Куйбышева (точки 17-18), далее поворачивает в западном направлении и проходит по северной границе земельного участка дома № 196а по ул. Куйбышева (точки 18-19), далее проходит в западном направлении по северной кадастровой границе земельного участка дома № 188 по ул. Куйбышева (точки 19-24-1).

Обозначение (номер) характерной точки	Координаты характерных точек в местной системе координат (МСК-73)	
	X	Y
1.	495594.78	2337321.91
2.	495568.02	2337319.66
3.	495544.03	2337305.21
4.	495544.07	2337303.20
5.	495526.07	2337302.45
6.	495525.60	2337322.46
7.	495525.75	2337356.98
8.	495542.92	2337357.30
9.	495542.90	2337358.86
10.	495544.57	2337359.01
11.	495548.80	2337359.47
12.	495555.30	2337360.14
13.	495559.56	2337360.54
14.	495564.76	2337361.03
15.	495567.17	2337361.25
16.	495566.88	2337364.38
17.	495576.43	2337365.42
18.	495587,82	2337367,12
19.	495588.08	2337363.56
20.	495588.50	2337360.46
21.	495589.55	2337354.04
22.	495593.00	2337354.60
23.	495595.96	2337336.40
24.	495592.53	2337335.72

14. ОЗР – охранный зона объекта культурного наследия местного (муниципального) значения «Дом Курочкина», нач. XX в. (ул. Куйбышева, 196).



Граница охранной зоны проходит на расстоянии около 1 м от северного фасада объекта культурного наследия местного (муниципального) значения «Дом Курочкина», нач. XX в. (Ульяновская область, г. Димитровград, ул. Куйбышева, 196) (точки 1-2), далее проходит в восточном направлении, пересекает тротуар (точки 2-3), далее поворачивает в южном направлении проходит по внешней стороне тротуара вдоль восточного фасада дома № 196 по ул. Куйбышева на протяжении около 26,87 м (точки 3-4), далее поворачивает в северном направлении, пересекает тротуар и проходит вдоль южного фасада дома № 196 по ул. Куйбышева (точки 4-6), далее поворачивает в северном направлении, проходит вглубь земельного участка до северо-западного угла дома № 196 по ул. Куйбышева (точки 6-7), далее идёт вдоль западного фасада дома № 196 по ул. Куйбышева (точки 7-10), далее от северо-западного угла дома № 196 проходит в северном направлении на протяжении около 1 м (точки 10-1).

Обозначение (номер) характерной точки	Координаты характерных точек в местной системе координат (МСК-73)	
	X	Y
1	2	3
1.	495642,29	2337358,52
2.	495640,65	2337370,73
3.	495639,89	2337376,23
4.	495613,11	2337374,02
5.	495613,76	2337370,35

1	2	3
6.	495615,98	2337357,38
7.	495622,47	2337358,49
8.	495630,62	2337359,89
9.	495631,18	2337356,61
10.	495636,28	2337357,49

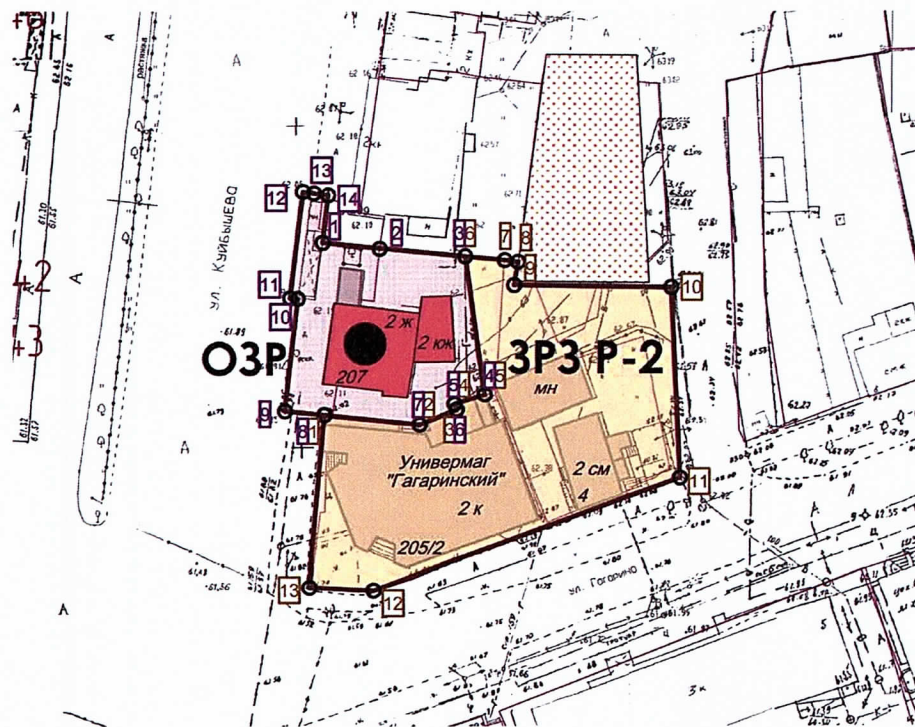
ЗРЗ Р-2 – зона регулирования застройки и хозяйственной деятельности объектов культурного наследия регионального или местного (муниципального) значения. Территория между северными границами земельных участков домов № 188 и 200 по ул. Куйбышева.

Граница зоны проходит по южной кадастровой границе земельного участка № 73:23:000000:1454/2 дома № 19 по ул. Мелекесской (точки 1-2), далее граница поворачивает в южном направлении и проходит на протяжении около 1,96 м (точки 2-3), далее поворачивает в восточном направлении и проходит до северо-восточного угла дома № 200 по ул. Куйбышева (точки 3-4), далее поворачивает в южном направлении и проходит по восточной границе земельного участка дома № 200 по ул. Куйбышева до границы ОЗР – охранной зоны объекта культурного наследия местного (муниципального) значения «Дом Курочкина», нач. XX в. (Ульяновская область, г. Димитровград, ул. Куйбышева, 196) (точки 4-5), далее проходит по северной, западной и восточной границам ОЗР – охранной зоны объекта культурного наследия местного (муниципального) значения «Дом Курочкина», нач. XX в. (Ульяновская область, г. Димитровград, ул. Куйбышева, 196), до внутреннего угла тротуара (точки 5-12), далее поворачивает в южном направлении и проходит по внутренней границе тротуара до северо-восточного угла земельного участка № 196а по ул. Куйбышева (точки 12-13), далее поворачивает в западном направлении и проходит по северной границе земельного участка дома № 196а по ул. Куйбышева (точки 13-14), далее проходит в западном направлении по северной кадастровой границе земельного участка дома № 188 по ул. Куйбышева (точки 14-20), далее поворачивает в северном направлении и проходит по кадастровым границам земельного участка № 73:23:000000:1454/1 дома № 19 по ул. Мелекесской (точки 20-22), далее проходит в северном направлении до северной кадастровой границы земельного участка № 73:23:000000:1454/1.

Обозначение (номер) характерной точки	Координаты характерных точек в местной системе координат (МСК-73)	
	X	Y
1	2	3
1.	495675,61	2337323,69
2.	495673,92	2337346,09
3.	495671,97	2337346,25
4.	495669,07	2337373,91

1	2	3
5.	495640,65	2337370,73
6.	495642,29	2337358,52
7.	495636,28	2337357,49
8.	495631,18	2337356,61
9.	495630,62	2337359,89
10.	495622,47	2337358,49
11.	495615,98	2337357,38
12.	495613,76	2337370,35
13.	495587,82	2337367,12
14.	495588.08	2337363.56
15.	495588.50	2337360.46
16.	495589.55	2337354.04
17.	495593.00	2337354.60
18.	495595.96	2337336.40
19.	495592.53	2337335.72
20.	495594.78	2337321.91
21.	495611,54	2337326,95
22.	495612,80	2337315,21
23.	495635,58	2337316,87
24.	495655,26	2337320,38

15. ОЗР – охранный зона объекта культурного наследия местного (муниципального) значения «Дом городской», нач. XX в. (ул. Куйбышева, 207).



Граница охранной зоны, пересекая тротуар, проходит на протяжении около 9,12 м от северного фасада объекта культурного наследия местного (муниципального) значения «Дом городской», нач. XX в. (Ульяновская область, г. Димитровград, ул. Куйбышева, 207) (точки 1-2), далее проходит в восточном направлении, совпадая с южной кадастровой границей дома № 209 по ул. Куйбышева (точки 2-3), далее поворачивает в южном направлении и проходит вдоль восточного фасада дома № 207 по ул. Куйбышева на протяжении около 3,07-3,77 м, доходит до северного угла дома № 205/2 по ул. Куйбышева (точки 3-4), далее поворачивает в западном направлении и проходит по границе северных стен пристроев к дому № 205/2 по ул. Куйбышева (точки 4-8), далее проходит в западном направлении, пересекает тротуар (точки 8-9), далее поворачивает в северном направлении и проходит по линии бордюра, разделяющего тротуар и проезжую часть, вдоль западного фасада дома № 207 по ул. Куйбышева и остановки общественного транспорта, огибая её (точки 9-14-1).

Обозначение (номер) характерной точки	Координаты характерных точек в местной системе координат (МСК-73)	
	X	Y
1.	495515,37	2337411,67
2.	495514,45	2337420,51
3.	495513,30	2337433,77
4.	495491,86	2337436,78
5.	495490,35	2337432,13
6.	495489,48	2337432,45
7.	495487,13	2337426,71
8.	495488,58	2337411,93
9.	495489,17	2337405,86
10.	495506,75	2337407,80
11.	495506,85	2337406,63
12.	495523,21	2337408,60
13.	495522,97	2337410,28
14.	495522,66	2337412,50

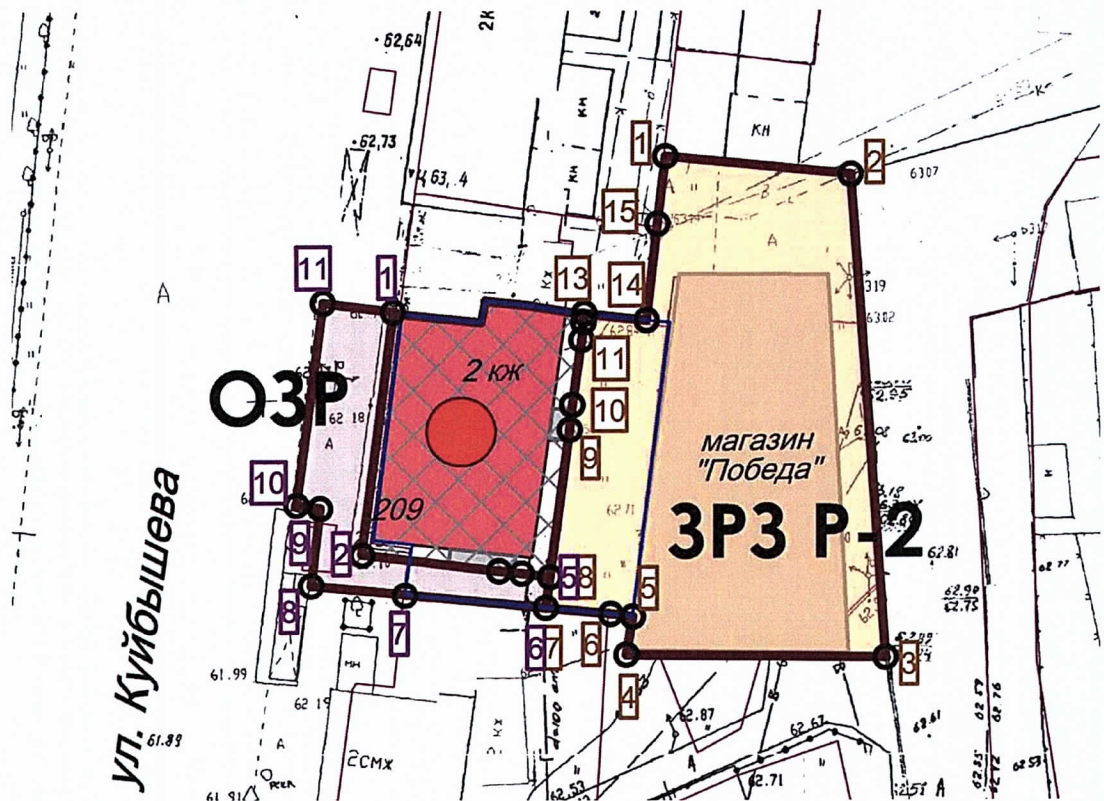
ЗРЗ Р-2 – зона регулирования застройки и хозяйственной деятельности объектов культурного наследия регионального или местного (муниципального) значения. Участок в границах дома № 205/2 по ул. Куйбышева и дома № 4 по ул. Гагарина.

Граница зоны проходит в восточном направлении от северо-западного угла дома № 205/2 по ул. Куйбышева по южной, затем по восточной границе ОЗР – охранной зоны объекта культурного наследия местного (муниципального) значения «Дом городской», нач. XX в. (Ульяновская область, г. Димитровград, ул. Куйбышева, 207) (точки 1-6), далее поворачивает в восточном направлении и проходит по южной кадастровой границе

земельного участка дома № 209 по ул. Куйбышева (точки 6-8), далее огибает дом, расположенный на земельном участке, примыкающем с восточной стороны к земельному участку дома № 209 по ул. Куйбышева, по участку восточного фасада, затем по южному фасаду указанного дома и доходит до внутридворового проезда (точки 8-10), далее поворачивает в южном направлении и проходит по границе внутридворового проезда до внутренней стороны тротуара по ул. Гагарина (точки 10-11), далее поворачивает в юго-западном направлении и проходит по внутренней стороне тротуара по ул. Гагарина вдоль юго-восточных фасадов дома № 4 по ул. Гагарина и дома № 205/2 по ул. Куйбышева до юго-западного угла земельного участка дома № 205/2 по ул. Куйбышева (точки 11-13), далее поворачивает в северном направлении и проходит до юго-западного угла дома № 205/2 по ул. Куйбышева (точки 13-1).

Обозначение (номер) характерной точки	Координаты характерных точек в местной системе координат (МСК-73)	
	X	Y
1.	495488,58	2337411,93
2.	495487,13	2337426,71
3.	495489,48	2337432,45
4.	495490,35	2337432,13
5.	495491,86	2337436,78
6.	495513,30	2337433,77
7.	495512,73	2337439,88
8.	495512,47	2337441,95
9.	495508,91	2337441,35
10.	495508,61	2337465,76
11.	495478,96	2337467,16
12.	495461,55	2337419,56
13.	495462,01	2337409,62

16. ОЗР – охранный зона объекта культурного наследия регионального значения «Торговая лавка» (ул. Куйбышева, 209).



Граница охранной зоны проходит по западной и южной границам территории объекта культурного наследия регионального значения «Торговая лавка» (Ульяновская область, г. Димитровград, ул. Куйбышева, 209) (точки 1-5), далее поворачивает в южном направлении и проходит до пересечения с южной кадастровой границей земельного участка дома № 209 по ул. Куйбышева (точки 5-6), далее поворачивает в западном направлении и проходит до южной кадастровой границы земельного участка дома № 209 по ул. Куйбышева (точки 6-7), далее проходит в западном направлении, пересекая тротуар (точки 7-8), далее поворачивает в северном направлении и огибает павильон остановки общественного транспорта (точки 8-10), далее проходит в северном направлении по линии бордюра, разделяющего тротуар и проезжую часть, вдоль западного фасада дома № 209 по ул. Куйбышева (точки 10-11), далее поворачивает в восточном направлении, пересекает тротуар и доходит до северо-западного угла границы территории дома № 209 по ул. Куйбышева (точки 11-1).

Обозначение (номер) характерной точки	Координаты характерных точек в местной системе координат (МСК-73)	
	X	Y
1	2	3
1.	495541,13	2337419,41
2.	495518,26	2337416,46
3.	495516,76	2337429,37
4.	495516,53	2337431,49
5.	495516,20	2337434,17
6.	495513,30	2337433,77

1	2	3
7.	495514,45	2337420,51
8.	495515,37	2337411,67
9.	495522,66	2337412,50
10.	495522,97	2337410,28
11.	495541,99	2337412,80

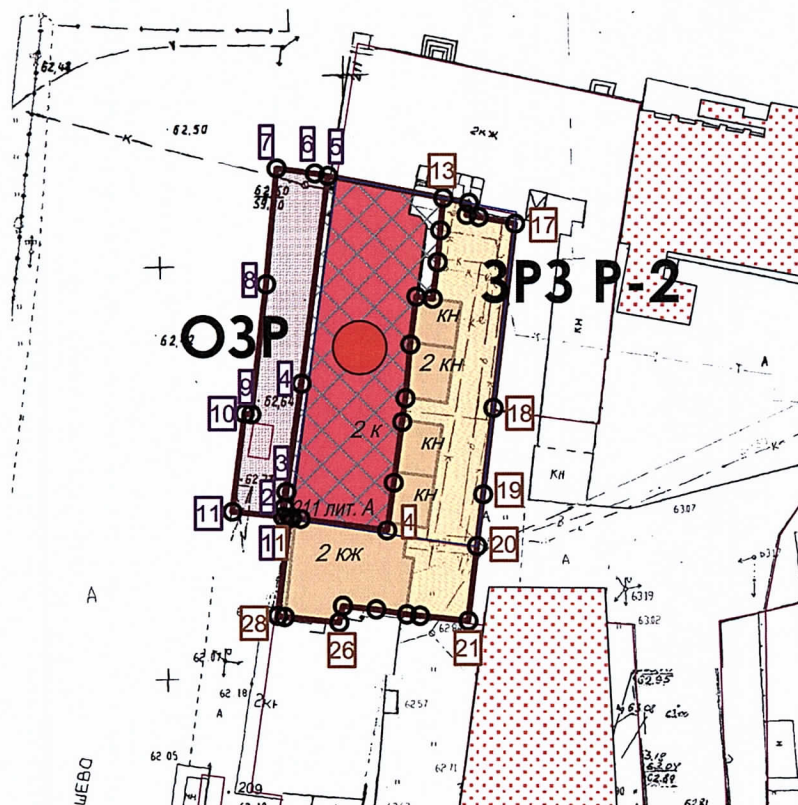
ЗРЗ Р-2 – зона регулирования застройки и хозяйственной деятельности объектов культурного наследия регионального или местного (муниципального) значения. Участок восточнее дома № 209 по ул. Куйбышева.

Граница зоны проходит вдоль дома, расположенного на земельном участке, примыкающем с восточной стороны к земельному участку по ул. Куйбышева, 209, на протяжении около 10,5-9,56 м (точки 1-2), далее поворачивает в южном направлении и проходит по границе внутриворотового проезда вдоль восточного фасада дома № 209 по ул. Куйбышева (точки 2-3), далее поворачивает в западном направлении и проходит вдоль южного фасада дома, расположенного на земельном участке, примыкающем с восточной стороны к земельному участку дома № 209 по ул. Куйбышева (точки 3-4), далее поворачивает в северном направлении и проходит до юго-восточного угла земельного участка дома № 209 по ул. Куйбышева (точки 4-5), далее поворачивает в западном направлении и проходит по южной кадастровой границе земельного участка дома № 209 по ул. Куйбышева до створа с юго-восточным углом границы территории объекта культурного наследия регионального значения «Торговая лавка» (Ульяновская область, г. Димитровград, ул. Куйбышева, 209) (точки 5-7), далее поворачивает в северном направлении и, доходя до границы территории дома № 209 по ул. Куйбышева, проходит по её восточной границе (точки 7-13), далее поворачивает в восточном направлении и проходит по северной кадастровой границе земельного участка дома № 209 по ул. Куйбышева на протяжении около 5,8 м (точки 13-14), далее поворачивает в северном направлении и проходит до юго-восточного угла земельного участка дома № 211, лит. А, по ул. Куйбышева (точки 14-15), далее проходит в северном направлении по восточной кадастровой границе земельного участка дома № 211, лит. А, по ул. Куйбышева на протяжении около 6,37 м (точки 15-1).

Обозначение (номер) характерной точки	Координаты характерных точек в местной системе координат (МСК-73)	
	X	Y
1	2	3
1.	495555,69	2337445,08
2.	495553,91	2337462,54
3.	495508,61	2337465,76
4.	495508,91	2337441,35
5.	495512,47	2337441,95

1	2	3
6.	495512,73	2337439,88
7.	495513,30	2337433,77
8.	495516,20	2337434,17
9.	495530,14	2337436,02
10.	495532,47	2337436,26
11.	495538,53	2337437,15
12.	495540,18	2337437,32
13.	495540,98	2337437,41
14.	495540,36	2337443,27
15.	495549,36	2337444,33

17. ОЗР – охранный зона объекта культурного наследия регионального значения «Доходный дом», кон. XIX в. (ул. Куйбышева, 211, лит. А).



Граница охранной зоны проходит по западной границе территории объекта культурного наследия регионального значения «Доходный дом», кон. XIX в. (Ульяновская область, г. Димитровград, ул. Куйбышева, 211, лит. А) (точки 1-5), далее поворачивает в западном направлении и пересекает тротуар (точки 5-7), далее поворачивает в южном направлении и проходит по линии бордюра, разделяющего тротуар и проезжую часть, вдоль западного фасада дома № 211 по ул. Куйбышева (точки 7-11), далее поворачивает в восточном направлении, пересекает тротуар и доходит до юго-западного угла границы территории дома № 211 по ул. Куйбышева (точки 11-1).

Обозначение (номер) характерной точки	Координаты характерных точек в местной системе координат (МСК-73)	
	X	Y
1.	495552,97	2337420,84
2.	495554,04	2337420,99
3.	495555,99	2337421,24
4.	495569,16	2337423,08
5.	495594,21	2337426,29
6.	495594,51	2337424,72
7.	495595,13	2337420,09
8.	495581,19	2337418,83
9.	495565,48	2337417,04
10.	495565,57	2337416,21
11.	495553,59	2337414,74

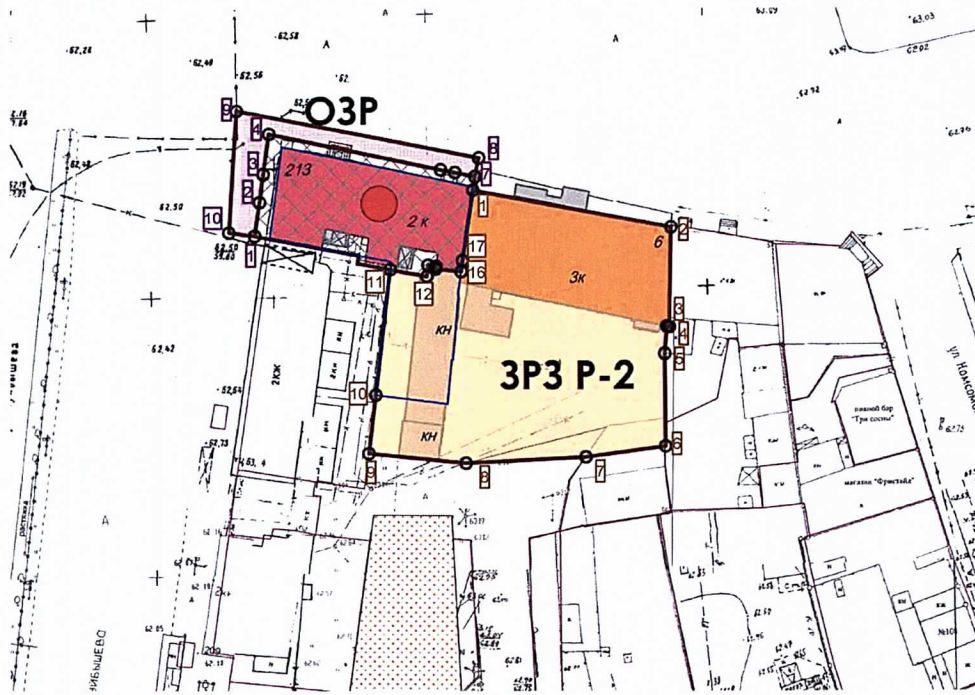
ЗРЗ Р-2 – зона регулирования застройки и хозяйственной деятельности объектов культурного наследия регионального или местного (муниципального) значения. Участок ул. Куйбышева в границах домов № 209а и 211.

Граница зоны проходит по южной и восточной границам территории объекта культурного наследия регионального значения «Доходный дом», кон. XIX в. (Ульяновская область, г. Димитровград, ул. Куйбышева, 211, лит. А) (точки 1-13), далее поворачивает в восточном направлении и проходит по южной границе территории объекта культурного наследия регионального значения «Здание гостиницы», кон. XIX в. (Ульяновская область, г. Димитровград, ул. Куйбышева, 213), до восточной кадастровой границы земельного участка дома № 213 по ул. Куйбышева (точки 13-17), далее поворачивает в южном направлении и проходит по восточной кадастровой границе дома № 213 по ул. Куйбышева (точки 17-20), далее проходит в южном направлении до кадастровой границы земельного участка дома № 209 по ул. Куйбышева (точки 20-21), далее поворачивает в западном направлении и проходит по северной кадастровой границе земельного участка дома № 209 по ул. Куйбышева до северо-восточного угла границы территории объекта культурного наследия регионального значения «Торговая лавка» (Ульяновская область, г. Димитровград, ул. Куйбышева, 209) (точки 21-22), далее проходит в западном направлении по северной границе территории дома № 209 по ул. Куйбышева до северо-западного угла указанного дома (точки 22-28), далее поворачивает в северном направлении и проходит вдоль западного фасада дома № 209а по ул. Куйбышева до юго-западного угла дома № 211, лит. А, по ул. Куйбышева (точки 28-1).

Обозначение (номер) характерной точки	Координаты характерных точек в местной системе координат (МСК-73)	
	X	Y
1	2	3
1.	495552,86	2337421,67

1	2	3
2.	495552,83	2337421,93
3.	495552,69	2337422,98
4.	495551,28	2337433,43
5.	495557,11	2337434,23
6.	495564,53	2337435,26
7.	495567,41	2337435,66
8.	495573,88	2337436,25
9.	495579,69	2337436,99
10.	495579,43	2337438,97
11.	495583,81	2337439,57
12.	495587,64	2337439,90
13.	495591,54	2337440,24
14.	495590,94	2337443,37
15.	495589,52	2337443,08
16.	495589,25	2337444,57
17.	495588,44	2337448,95
18.	495566,22	2337446,32
19.	495555,69	2337445,08
20.	495549,36	2337444,33
21.	495540,36	2337443,27
22.	495540,98	2337437,41
23.	495541,14	2337435,84
24.	495541,74	2337432,12
25.	495542,15	2337428,10
26.	495540,17	2337427,66
27.	495540,84	2337421,05
28.	495540,98	2337420,24

18. ОЗР – охранная зона объекта культурного наследия регионального значения «Здание гостиницы», кон. XIX в. (ул. Куйбышева, 213).



Граница охранной зоны проходит по западной и северной границам территории объекта культурного наследия регионального значения «Здание гостиницы», кон. XIX в. (Ульяновская область, г. Димитровград, ул. Куйбышева, 213) (точки 1-7), далее поворачивает в северном направлении и проходит на протяжении около 3,41 м (точки 7-8), далее поворачивает в западном направлении и проходит вдоль северной границы территории дома № 213 по ул. Куйбышева на протяжении около 3,14 м (точки 8-9), далее поворачивает в южном направлении и проходит по линии бордюра, разделяющего тротуар и проезжую часть, вдоль западного фасада дома № 213 по ул. Куйбышева (точки 9-10), далее поворачивает в восточном направлении, пересекает тротуар и проходит до юго-западного угла границы территории дома № 213 по ул. Куйбышева (точки 10-1).

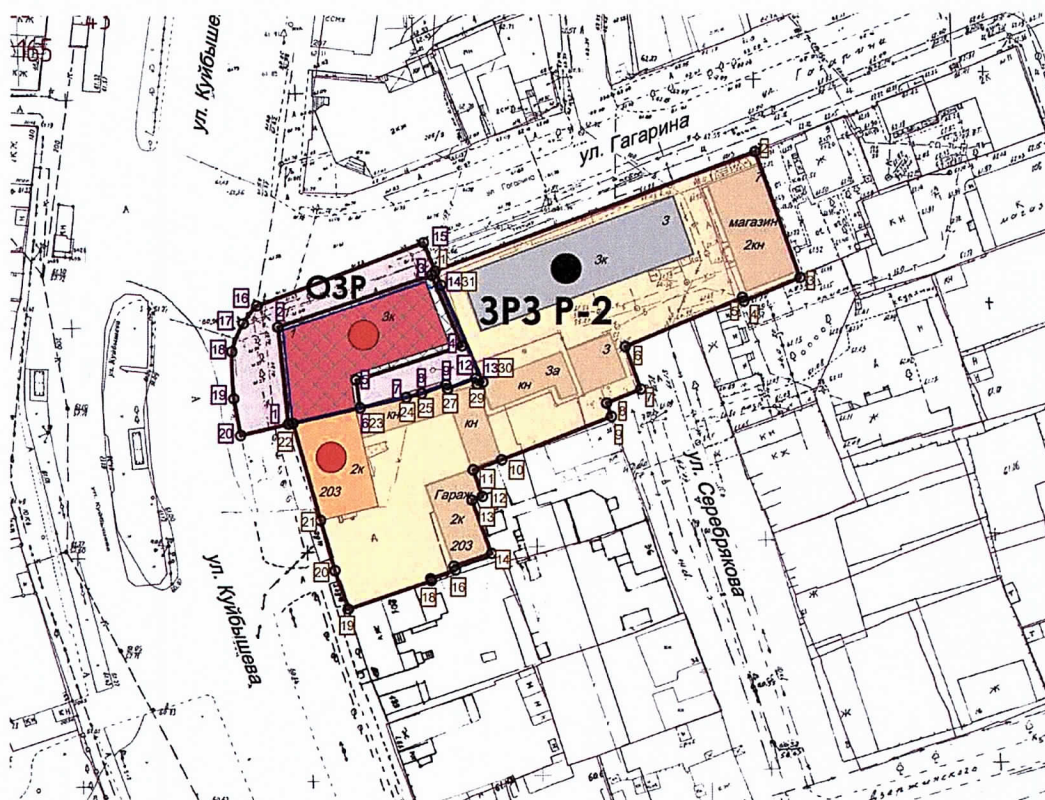
Обозначение (номер) характерной точки	Координаты характерных точек в местной системе координат (МСК-73)	
	X	Y
1.	495594,51	2337424,72
2.	495600,68	2337425,60
3.	495605,67	2337426,27
4.	495612,83	2337427,24
5.	495606,34	2337458,06
6.	495605,85	2337460,61
7.	495605,09	2337464,21
8.	495608,43	2337464,91
9.	495617,05	2337421,42
10.	495595,13	2337420,09

ЗРЗ Р-2 – зона регулирования застройки и хозяйственной деятельности объектов культурного наследия регионального или местного (муниципального) значения. Участок квартала пл. Советов, ул. Комсомольской, ул. Гагарина, ул. Куйбышева.

Граница зоны проходит по северной стене дома № 6 по ул. Гагарина (точки 1-2), далее поворачивает в южном направлении и проходит по западной границе земельного участка дома № 5 на пл. Советов до северо-восточного угла земельного участка дома № 6а по ул. Гагарина (точки 2-6), далее поворачивает в западном направлении и проходит по северной границе земельного участка дома № 6а по ул. Гагарина (точки 6-7), далее проходит в западном направлении до восточной кадастровой границы земельного участка дома № 211, лит. А, по ул. Куйбышева (точки 7-9), далее поворачивает в северном направлении и проходит по восточной кадастровой границе земельного участка дома № 211, лит. А, по ул. Куйбышева до границы территории объекта культурного наследия регионального значения «Здание гостиницы», кон. XIX в. (Ульяновская область, г. Димитровград, ул. Куйбышева, 213) (точки 9-11), далее поворачивает в восточном направлении и проходит по границе территории дома № 213 по ул. Куйбышева (точки 11-16), далее поворачивает в северном направлении и проходит по восточной границе территории дома № 213 по ул. Куйбышева до северо-западного угла дома № 6 по ул. Гагарина (точки 16-17-1).

Обозначение (номер) характерной точки	Координаты характерных точек в местной системе координат (МСК-73)	
	X	Y
1	2	3
1.	495602,74	2337463,87
2.	495595,88	2337499,43
3.	495578,17	2337499,10
4.	495578,27	2337498,65
5.	495573,48	2337498,27
6.	495556,94	2337498,39
7.	495555,01	2337484,03
8.	495553,91	2337462,54
9.	495555,69	2337445,08
10.	495566,22	2337446,32
11.	495588,44	2337448,95
12.	495587,22	2337455,54
13.	495589,21	2337455,76
14.	495589,01	2337457,17
15.	495588,51	2337457,10
16.	495588,06	2337461,72
17.	495590,00	2337461,97

19. ОЗР – охранная зона объекта культурного наследия регионального значения «Доходный дом», кон. XIX в. (ул. Гагарина, 1).



Граница охранной зоны проходит по западной, северо-западной и северо-восточной границам территории объекта культурного наследия регионального значения «Доходный дом», кон. XIX в. (Ульяновская область, г. Димитровград, ул. Гагарина, 1) (точки 1-4), далее проходит по границе территории дворовых фасадов дома № 1 по ул. Гагарина до пересечения с южной кадастровой границей земельного участка указанного дома (точки 4-6), далее проходит по южной, затем по северо-восточной кадастровой границе земельного участка дома № 1 по ул. Гагарина (точки 6-14), далее проходит в северо-западном направлении, пересекая тротуар (точки 14-15), далее – вдоль северо-западного и западного фасадов дома № 1 по ул. Гагарина, включая тротуар (точки 15-20), далее поворачивает в западном направлении, пересекает тротуар и проходит до юго-западного угла границы территории дома № 1 по ул. Гагарина (точки 20-1).

Обозначение (номер) характерной точки	Координаты характерных точек в местной системе координат (МСК-73)	
	X	Y
1	2	3
1.	495411,05	2337407,01
2.	495432.23	2337404.74
3.	495443.62	2337438.09
4.	495428.13	2337444.79

1	2	3
5.	495420,64	2337421,72
6.	495414,56	2337422,58
7.	495416,82	2337432,61
8.	495417,71	2337436,02
9.	495419,62	2337441,31
10.	495418,69	2337441,67
11.	495421,02	2337447,73
12.	495419,71	2337448,10
13.	495420,18	2337449,33
14.	495441,47	2337440,18
15.	495450,73	2337436,37
16.	495436,89	2337400,13
17.	495432,99	2337397,18
18.	495426,90	2337394,71
19.	495416,55	2337395,14
20.	495408,62	2337396,66

ЗРЗ Р-2 – зона регулирования застройки и хозяйственной деятельности объектов культурного наследия регионального или местного (муниципального) значения. Квартал ул. Гагарина, ул. Серебряковой, ул. Дзержинского, ул. Куйбышева.

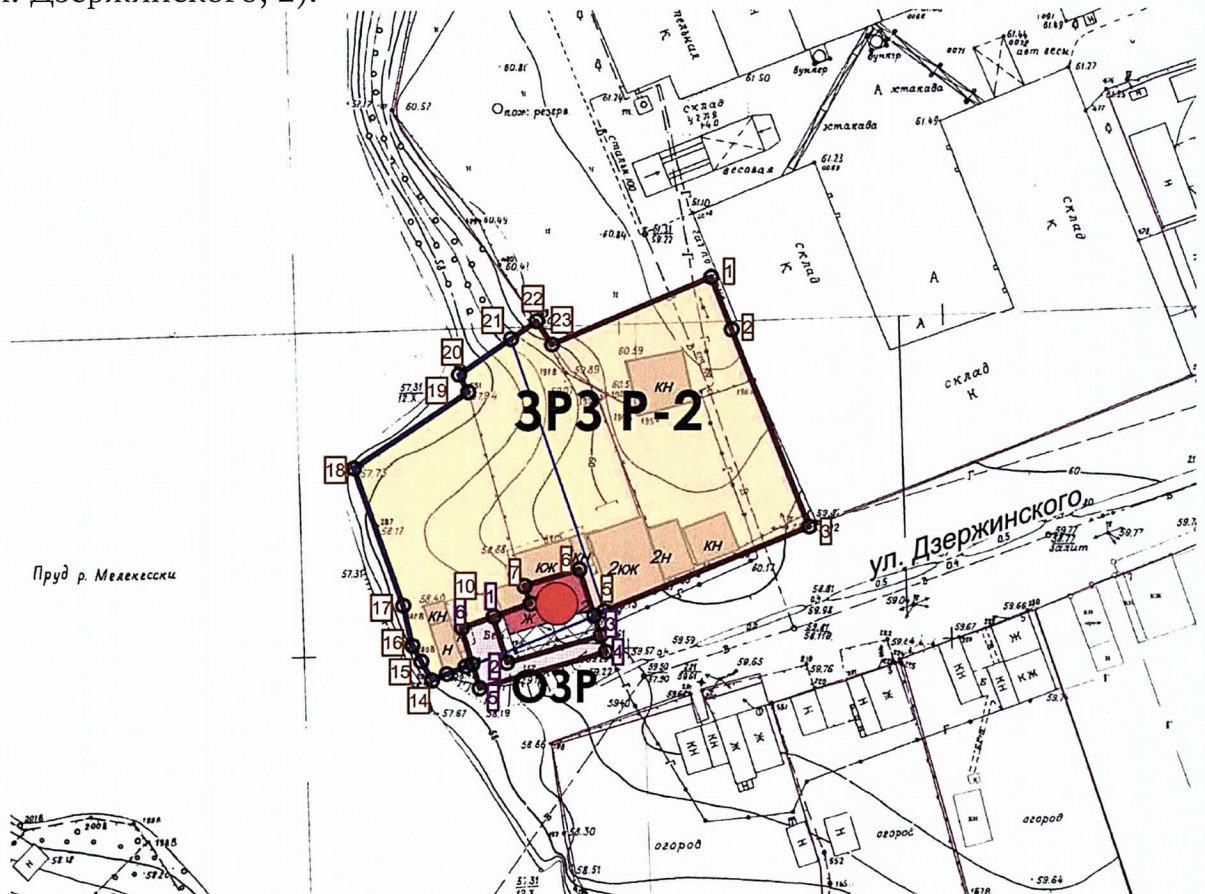
Граница зоны проходит по линии застройки ул. Гагарина вдоль домов № 3-7 от северо-восточной границы ОЗР – охранной зоны объекта культурного наследия регионального значения «Доходный дом», кон. XIX в. (Ульяновская область, г. Димитровград, ул. Гагарина, 1), до западного угла ЗРЗ Р-2 – зоны регулирования застройки и хозяйственной деятельности объектов культурного наследия регионального или местного (муниципального) значения (участок ул. Гагарина в границах домов № 9-11 по ул. Гагарина и ул. Комсомольской в границах домов № 104, 106 по ул. Комсомольской и дома № 11 по ул. Гагарина) (точки 1-2), далее совпадает с юго-западной границей ЗРЗ Р-2 – зоны регулирования застройки и хозяйственной деятельности объектов культурного наследия регионального или местного (муниципального) значения (участок ул. Гагарина в границах домов № 9-11 по ул. Гагарина и ул. Комсомольской в границах домов № 104, 106 по ул. Комсомольской и дома № 11 по ул. Гагарина) (точки 2-3), далее поворачивает в юго-западном направлении и проходит по юго-восточным кадастровым границам домов № 3-7 по ул. Гагарина и северо-восточной и юго-восточной кадастровой границе дома № 3 по ул. Гагарина, расположенного в глубине участка, пересекает ул. Серебрякова (точки 3-9), далее проходит в юго-западном направлении по северо-западной, затем по юго-западной кадастровой границе земельного участка дома № 38 по ул. Серебрякова (точки 9-14), далее проходит по юго-восточным кадастровым границам земельного участка дома № 203 по ул. Куйбышева (точки 14-19), далее поворачивает в северо-западном

направлении и проходит по юго-западной кадастровой границе земельного участка дома № 203 по ул. Куйбышева (точки 19-22), далее поворачивает в восточном направлении и проходит по южной границе территории объекта культурного наследия регионального значения «Доходный дом», кон. XIX в. (Ульяновская область, г. Димитровград, ул. Гагарина, 1) (точки 22-23), далее проходит по южной границе ОЗР – объекта культурного наследия регионального значения «Доходный дом», кон. XIX в. (Ульяновская область, г. Димитровград, ул. Гагарина, 1), затем – по северо-восточной границе ОЗР – объекта культурного наследия регионального значения «Доходный дом», кон. XIX в. (Ульяновская область, г. Димитровград, ул. Гагарина, 1), до линии застройки ул. Гагарина (точки 23-31-1).

Обозначение (номер) характерной точки	Координаты характерных точек в местной системе координат (МСК-73)	
	X	Y
1	2	3
1.	495444,52	2337438,93
2.	495470,44	2337508,81
3.	495443,07	2337518,60
4.	495437,85	2337506,28
5.	495438,65	2337505,94
6.	495427,93	2337480,39
7.	495418,60	2337483,79
8.	495415,60	2337476,28
9.	495412,70	2337477,36
10.	495403,41	2337453,44
11.	495401,25	2337447,28
12.	495395,54	2337449,28
13.	495394,74	2337447,00
14.	495383,24	2337451,27
15.	495380,46	2337443,12
16.	495379,64	2337443,47
17.	495377,77	2337438,07
18.	495377,29	2337438,20
19.	495371,05	2337420,16
20.	495379,50	2337417,21
21.	495390,31	2337414,07
22.	495411,26	2337407,98
23.	495414,56	2337422,58
24.	495416,82	2337432,61
25.	495417,71	2337436,02
26.	495419,62	2337441,31
27.	495418,69	2337441,67

1	2	3
28.	495421,02	2337447,73
29.	495419,71	2337448,10
30.	495420,18	2337449,33
31.	495441,47	2337440,18

20. ОЗР – охранная зона объекта культурного наследия регионального значения «Дом, в котором в 1917-1918 гг. жила местная революционерка, активная участница установления Советской власти в Мелекесе Е.М.Наумова» (ул. Дзержинского, 2).



Граница охранной зоны проходит по юго-западной и юго-восточной границам территории объекта культурного наследия регионального значения «Дом, в котором в 1917-1918 гг. жила местная революционерка, активная участница установления Советской власти в Мелекесе Е.М.Наумова» (Ульяновская область, г. Димитровград, ул. Дзержинского, 2) (точки 1-3), далее поворачивает в юго-восточном направлении и проходит на протяжении около 2,66 м (точки 3-4), далее поворачивает в юго-западном направлении и проходит вдоль южного фасада дома № 23 по ул. Дзержинского и южной границы земельного участка дома № 23 по ул. Дзержинского на протяжении около 20,08 м (точки 4-5), далее поворачивает в северо-западном направлении и проходит вдоль западного фасада дома № 23 по ул. Дзержинского с отступом от него около 5,20 м (точки 5-6), далее поворачивает в восточном направлении и проходит до северного угла границы территории объекта культурного

и проходит до северного угла границы территории объекта культурного наследия регионального значения «Дом, в котором в 1917-1918 гг. жила местная революционерка, активная участница установления Советской власти в Мелекесе Е.М.Наумова» (точки 6-1).

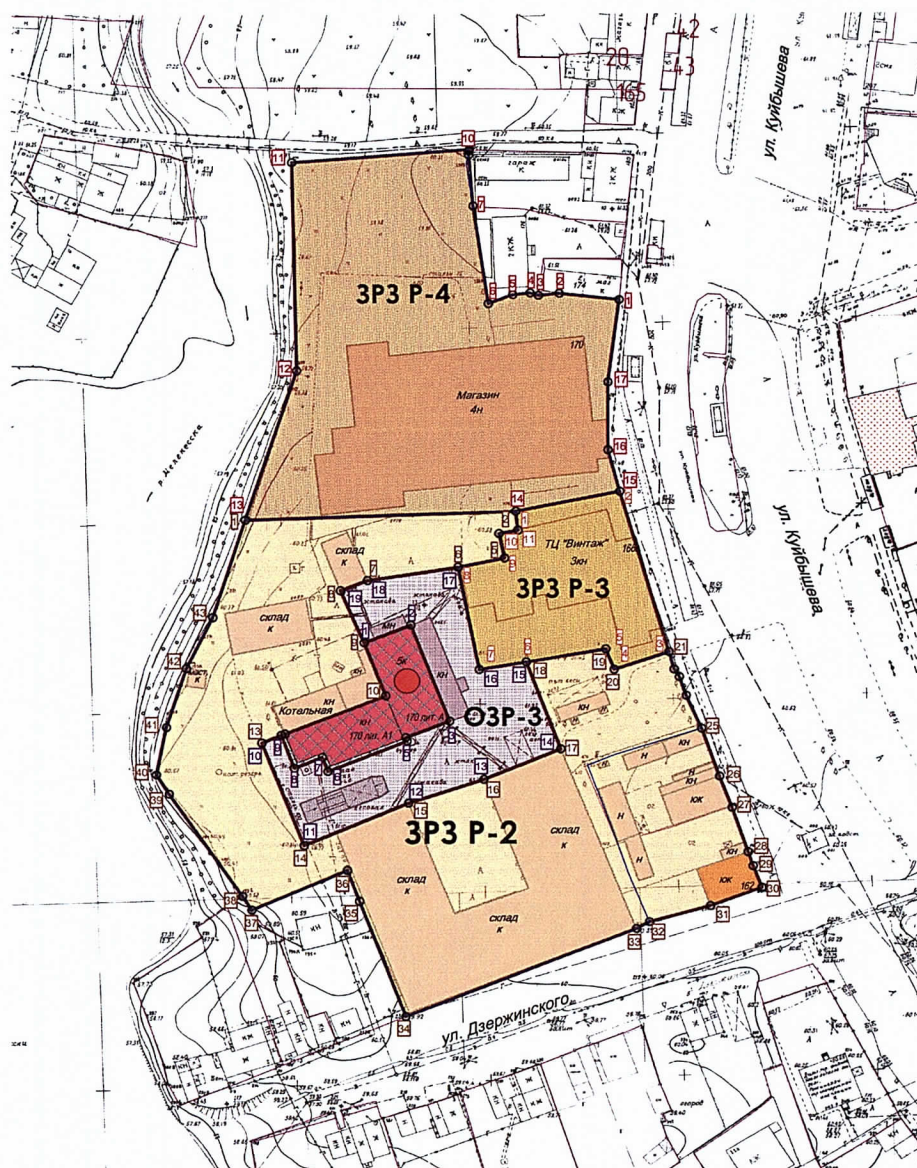
Обозначение (номер) характерной точки	Координаты характерных точек в местной системе координат (МСК-73)	
	X	Y
1.	495233.14	2337245.25
2.	495226.79	2337247.17
3.	495230.94	2337261.42
4.	495228,41	2337262,23
5.	495222,79	2337242,95
6.	495231,41	2337240,35

ЗРЗ Р-2 – зона регулирования застройки и хозяйственной деятельности объектов культурного наследия регионального или местного (муниципального) значения. Участок ул. Дзержинского в границах домов № 2, 2а, 2б.

Граница зоны проходит по северо-восточной кадастровой границе земельного участка дома № 2а по ул. Дзержинского (точки 1-3), далее поворачивает в юго-западном направлении и проходит по юго-восточным кадастровым границам земельных участков домов № 2, 2а, 2б по ул. Дзержинского до пересечения с границей территории объекта культурного наследия регионального значения «Дом, в котором в 1917-1918 гг. жила местная революционерка, активная участница установления Советской власти в Мелекесе Е.М.Наумова» (Ульяновская область, г. Димитровград, ул. Дзержинского, 2) (точки 3-5), далее проходит по северо-восточной и северо-западной границам территории объекта культурного наследия (точки 6-9), далее – по северо-западной и юго-западной границам ОЗР – охранной зоны объекта культурного наследия регионального значения «Дом, в котором в 1917-1918 гг. жила местная революционерка, активная участница установления Советской власти в Мелекесе Е.М.Наумова» до пересечения с юго-восточной кадастровой границей земельного участка дома № 2 по ул. Дзержинского (точки 9-12), далее поворачивает в юго-западном направлении и проходит по юго-восточной, юго-западной и северо-западной кадастровым границам земельного участка дома № 2 по ул. Дзержинского (точки 12-21), далее от точки 22 проходит в северо-восточном направлении до пересечения с кадастровой границей земельного участка дома № 170, лит. А, А1, по ул. Куйбышева (точки 21-22), далее поворачивает в юго-восточном направлении и проходит по кадастровым границам земельного участка дома № 166, лит. А, А1, по ул. Куйбышева до северного угла земельного участка дома № 2а по ул. Дзержинского (точки 22-23-1).

Обозначение (номер) характерной точки	Координаты характерных точек в местной системе координат (МСК-73)	
	X	Y
1.	495286,32	2337278,67
2.	495278,18	2337281,85
3.	495247,65	2337293,75
4.	495234,72	2337262,13
5.	495233,91	2337260,20
6.	495240,33	2337258,40
7.	495237,82	2337249,97
8.	495235,12	2337250,87
9.	495233,14	2337245,25
10.	495231,41	2337240,35
11.	495226,56	2337241,81
12.	495226,18	2337240,80
13.	495224,99	2337237,88
14.	495223,99	2337235,62
15.	495227,00	2337233,95
16.	495229,45	2337232,57
17.	495235,64	2337231,17
18.	495256,75	2337223,59
19.	495268,48	2337241,21
20.	495271,18	2337239,80
21.	495276,74	2337247,78
22.	495279,48	2337251,70
23.	495275,90	2337254,10

21. ОЗР – охранный зона объекта культурного наследия регионального значения «Здание крупяной мельницы купца Ф.В.Бечинова», 1909 г. (ул. Куйбышева, 166, лит. А, А1 (ранее – ул. Куйбышева, 170)).



Граница охранной зоны проходит по северо-западной, северо-восточной, юго-восточной границам территории объекта культурного наследия регионального значения «Здание крупяной мельницы купца Ф.В.Бечинова», 1909 г. (Ульяновская область, г. Димитровград, ул. Куйбышева, 166, лит. А) (точки 1-4), далее – по юго-восточной, юго-западной границам территории объекта культурного наследия регионального значения «Здание крупяной мельницы купца Ф.В.Бечинова», 1909 г. (Ульяновская область, г. Димитровград, ул. Куйбышева, 166, лит. А1) (точки 4-9), далее поворачивает в юго-западном направлении и проходит на протяжении около 5,39 м (точки 9-10), далее поворачивает в северо-восточном направлении и проходит вдоль юго-западного фасада дома № 170, лит. А1, по ул. Куйбышева до створа с западным углом склада, расположенного в северной части земельного участка дома № 166, лит. А, А1, по ул. Куйбышева (точки 10-11), далее поворачивает в северо-восточном направлении и проходит вдоль юго-восточного фасада дома № 166, лит. А, А1, по ул. Куйбышева до северного угла склада, расположенного в северной части земельного участка дома № 166, лит. А, А1, по ул. Куйбышева (точки 11-14), далее поворачивает в северо-западном направлении и проходит

вдоль северо-восточного фасада дома № 166, лит. А, А1, по ул. Куйбышева до пересечения с границей ЗРЗ Р-3 – зоны регулирования застройки и хозяйственной деятельности объектов культурного наследия регионального или местного (муниципального) значения (участок ул. Куйбышева в границах дома № 166а по ул. Куйбышева) (точки 14-15), далее проходит по южной и восточной границам зоны ЗРЗ Р-3 – зоны регулирования застройки и хозяйственной деятельности объектов культурного наследия регионального или местного (муниципального) значения (участок ул. Куйбышева в границах дома № 166а по ул. Куйбышева) (точки 15-17), далее поворачивает в западном направлении и проходит до восточного угла склада, расположенного в южной части земельного участка дома № 166, лит. А, А1, по ул. Куйбышева (точки 17-18), далее проходит по юго-восточной стене фасада склада, расположенного в южной части земельного участка дома № 166, лит. А, А1, по ул. Куйбышева (точки 18-19), далее поворачивает в юго-восточном направлении и идёт до западного угла дома № 166, лит. А, А1, по ул. Куйбышева (точки 19-1).

Обозначение (номер) характерной точки	Координаты характерных точек в местной системе координат (МСК-73)	
	X	Y
1.	495346.37	2337281.77
2.	495351.06	2337293.75
3.	495325.41	2337303.81
4.	495320.97	2337292.49
5.	495320.04	2337292.87
6.	495312.02	2337272.42
7.	495315.74	2337270.96
8.	495312.93	2337263.79
9.	495321.61	2337260.40
10.	495320,03	2337256,56
11.	495293,41	2337267,37
12.	495304,29	2337294,53
13.	495310,47	2337313,96
14.	495318,62	2337333,92
15.	495341,79	2337325,00
16.	495339,75	2337312,66
17.	495366,75	2337307,16
18.	495363,20	2337283,82
19.	495360,35	2337276,05

ЗРЗ Р-2 – зона регулирования застройки и хозяйственной деятельности объектов культурного наследия регионального или местного (муниципального) значения. Участок ул. Куйбышева в границах домов № 162-170.

Граница зоны проходит по северной кадастровой границе земельного участка дома № 166, лит. А, А1, по ул. Куйбышева (точки 1-2), далее поворачивает в южном направлении и проходит по кадастровой границе земельного участка дома № 166, лит. А, А1, по ул. Куйбышева до северного угла ОЗР – охранной зоны объекта культурного наследия регионального значения «Здание крупяной мельницы купца Ф.В.Бечинова», 1909 г. (Ульяновская область, г. Димитровград, ул. Куйбышева, 166, лит. А, А1 (ранее – ул. Куйбышева, 170) (точки 2-6), далее поворачивает в северном направлении и проходит по границе ОЗР – охранной зоны объекта культурного наследия регионального значения «Здание крупяной мельницы купца Ф.В.Бечинова», 1909 г. (Ульяновская область, г. Димитровград, ул. Куйбышева, 166, лит. А, А1 (ранее – ул. Куйбышева, 170), вдоль юго-западного, юго-восточного и северо-восточного фасадов дома № 166, лит. А, А1, по ул. Куйбышева до пересечения с кадастровой границей земельного участка дома № 166, лит. А, А1, по ул. Куйбышева (точки 6-18), далее поворачивает в восточном направлении и проходит по кадастровой границе земельного участка дома № 166, лит. А, А1, по ул. Куйбышева (точки 18-21), далее поворачивает в юго-восточном направлении и проходит по кадастровой границе земельного участка дома № 166, лит. А, А1, по ул. Куйбышева (точки 21-25), далее проходит в юго-восточном направлении по северо-восточным кадастровым границам земельных участков домов № 164 и 162 по ул. Куйбышева (точки 25-30), далее поворачивает в юго-западном направлении и проходит по юго-восточной кадастровой границе земельного участка дома № 162 по ул. Держинского (точки 30-32), далее проходит по кадастровым границам земельного участка дома № 166, лит. А, А1, по ул. Куйбышева до его северо-западного угла (точки 32-43-1).

Обозначение (номер) характерной точки	Координаты характерных точек в местной системе координат (МСК-73)	
	X	Y
1	2	3
1.	495379.08	2337252.38
2.	495381.3	2337322.03
3.	495376.34	2337322.64
4.	495375.45	2337317.76
5.	495369.10	2337319.15
6.	495366.75	2337307.16
7.	495363,20	2337283,82
8.	495360,35	2337276,05
9.	495346.37	2337281.77
10.	495332,17	2337287,33
11.	495321,97	2337261,33
12.	495321.61	2337260.40
13.	495320,03	2337256,56

1	2	3
14.	495293,41	2337267,37
15.	495304,29	2337294,53
16.	495310,47	2337313,96
17.	495318,62	2337333,92
18.	495341,79	2337325,00
19.	495345.15	2337345.26
20.	495339.75	2337347.46
21.	495344.44	2337361.65
22.	495339.77	2337362.97
23.	495337.78	2337364.35
24.	495332.77	2337366.12
25.	495323.92	2337370.12
26.	495311,22	2337374,78
27.	495302,90	2337378,00
28.	495291,10	2337382,16
29.	495287,44	2337383,43
30.	495281,70	2337385,66
31.	495276,88	2337372,42
32.	495272.64	2337356.62
33.	495270.84	2337353.26
34.	495247.65	2337293.75
35.	495278.18	2337281.85
36.	495286.32	2337278.67
37.	495275.90	2337254.10
38.	495279.48	2337251.70
39.	495306.58	2337232.78
40.	495311.70	2337229.46
41.	495324.27	2337232.04
42.	495340.04	2337237.16
43.	495353.65	2337243.97

ЗРЗ Р-3 – зона регулирования застройки и хозяйственной деятельности объектов культурного наследия регионального или местного (муниципального) значения. Участок ул. Куйбышева в границах дома № 166а по ул. Куйбышева.

Граница зоны проходит по северной кадастровой границе земельного участка дома № 166а по ул. Куйбышева (точки 1-2), далее поворачивает в юго-восточном направлении и проходит вдоль ул. Куйбышева от северного до юго-восточного угла земельного участка дома № 166а по ул. Куйбышева (точки 2-3), далее проходит по южной и восточной кадастровым границам дома № 166а по ул. Куйбышева (точки 3-11-1).

Обозначение (номер) характерной точки	Координаты характерных точек в местной системе координат (МСК-73)	
	X	Y
1.	495381.30	2337322.03
2.	495386,54	2337348,93
3.	495344.44	2337361.65
4.	495339.75	2337347.46
5.	495345.15	2337345.26
6.	495341,53	2337323,41
7.	495339.75	2337312.66
8.	495366.75	2337307.16
9.	495369.10	2337319.15
10.	495375.45	2337317.76
11.	495376.34	2337322.64

ЗРЗ Р-4 (участок 3.3) – зона регулирования застройки и хозяйственной деятельности объектов культурного наследия регионального или местного (муниципального) значения. Участок ул. Куйбышева в границах дома № 170 по ул. Куйбышева.

Граница зоны проходит по южной и западной границам ЗРЗ Р-2 – зоны регулирования застройки и хозяйственной деятельности объектов культурного наследия регионального или местного (муниципального) значения (участок ул. Куйбышева в границах домов № 174 и 176, лит. А) (точки 1-10), далее поворачивает в западном направлении и проходит по кадастровой границе земельного участка дома № 166 по ул. Куйбышева (точки 10-17-1).

Обозначение (номер) характерной точки	Координаты характерных точек в местной системе координат (МСК-73)	
	X	Y
1	2	3
1.	495437,59	2337348,85
2.	495439,54	2337333,42
3.	495439,03	2337328,02
4.	495439,68	2337325,88
5.	495439,23	2337321,38
6.	495436,86	2337315,06
7.	495462,74	2337311,20
8.	495476,06	2337310,10
9.	495477,06	2337310,10
10.	495477,52	2337310,24
11.	495474,24	2337264,42
12.	495419,02	2337265,58
13.	495379,08	2337252,38

1	2	3
14.	495381,30	2337322,03
15.	495386,54	2337348,93
16.	495397,68	2337345,90
17.	495415,81	2337345,91

ПРИЛОЖЕНИЕ № 2

к постановлению Правительства
Ульяновской области

от 3 августа 2020 г. № 433-П

РЕЖИМЫ

**использования земель и требования к градостроительным регламентам
в границах зон охраны объектов культурного наследия, расположенных
на территории муниципального образования «город Димитровград»**

1. ОЗР – охранная зона объектов культурного наследия регионального или местного (муниципального) значения (далее – охранный зона).

1.1. В границах охранной зоны запрещается:

1) снос:

а) объектов культурного наследия и их частей;

б) исторически ценных градостроительных объектов без предварительного проведения историко-культурной экспертизы;

2) строительство зданий, строений и сооружений (далее – здания), за исключением применения специальных мер, направленных на сохранение и восстановление (регенерацию) историко-градостроительной или природной среды объекта культурного наследия (восстановление, воссоздание, восполнение частично или полностью утраченных элементов и (или) характеристик историко-градостроительной и (или) природной среды);

3) увеличение объёмно-пространственных характеристик, существующих на территории охранной зоны объектов капитального строительства;

4) использование отдельных строительных материалов, указанных в приложении № 1 к настоящим режимам;

5) размещение на фасадах и крышах зданий инженерного оборудования, элементов инженерных сетей;

6) прокладка наземных инженерных сетей и коммуникаций;

7) прокладка подземных инженерных сетей и коммуникаций, не предназначенных для обеспечения эксплуатации объекта культурного наследия;

8) размещение автостоянок;

9) размещение временных построек и объектов (киосков, навесов);

10) размещение рекламы и рекламных конструкций, не предназначенных для обеспечения эксплуатации объекта культурного наследия.

1.2. В границах охранной зоны разрешается:

1) проведение работ по консервации, ремонту, реставрации, приспособлению для современного использования объектов культурного наследия без увеличения параметров их объёмно-пространственных решений;

- 2) проведение работ по восстановлению исторического характера благоустройства и малых архитектурных форм;
- 3) размещение вывесок;
- 4) установка информационных надписей и обозначений на объектах культурного наследия;
- 5) размещение информационного оборудования, сопутствующего объекту культурного наследия;
- 6) строительство вспомогательных объектов и сооружений, связанных с функционированием основного объекта;
- 7) прокладка подземных инженерных сетей и коммуникаций, относящихся к функционированию объекта культурного наследия;
- 8) проведение работ по благоустройству;
- 9) проведение работ по озеленению;
- 10) установка малых архитектурных форм;
- 11) установка произведений монументально-декоративного искусства;
- 12) размещение площадок для временного хранения автотранспорта;
- 13) применение отдельных цветовых решений в соответствии с приложением № 2 к настоящим режимам.

1.3. Требования общего характера в границах охранной зоны:

- 1) обеспечение пожарной безопасности;
- 2) защита от динамических воздействий;
- 3) защита от акустических воздействий;
- 4) сохранение гидрогеологических и экологических условий, необходимых для сохранности объекта культурного наследия;
- 5) сохранение исторической планировки улиц;
- 6) сохранение исторически сложившихся границ земельных участков, в том числе:
 - а) ограничение изменения границ земельных участков при проведении землеустройства;
 - б) ограничение разделения земельных участков;
 - 7) обеспечение визуального восприятия объекта культурного наследия в его историко-градостроительной и природной среде.

2. ЗРЗ Р-2 – зона регулирования застройки и хозяйственной деятельности объектов культурного наследия регионального или местного (муниципального) значения (далее – зона ЗРЗ Р-2).

2.1. В границах зоны ЗРЗ Р-2 запрещается:

- 1) снос исторически ценных градоформирующих объектов без предварительного проведения историко-культурной экспертизы;
- 2) использование отдельных строительных материалов, указанных в приложении № 1 к настоящим режимам;
- 3) строительство зданий с резко-диссонансными объёмно-пространственными решениями, нехарактерными для исторически сложившейся городской среды типологией застройки, активным силуэтом и цветом;
- 4) устройство плоской крыши (положения настоящего подпункта не применяются в отношении земельных участков, для которых в качестве вида

разрешённого использования установлено хранение автотранспорта, коммунальное обслуживание);

5) применение формы кровель мансардного типа (с переломом ската).

2.2. В границах зоны ЗРЗ Р-2 с учётом соблюдения требований разрешается:

1) строительство новых объектов капитального строительства при условии обеспечения сохранности объекта культурного наследия в его исторической среде;

2) реконструкция объектов капитального строительства;

3) прокладка подземных инженерных сетей и коммуникаций;

4) проведение работ по озеленению;

5) установка малых архитектурных форм;

6) установка произведений монументально-декоративного искусства;

7) строительство временных объектов и сооружений;

8) размещение вывесок;

9) размещение площадок для временного хранения автотранспорта;

10) применение отдельных цветовых решений, указанных в приложении № 2 к настоящим режимам.

2.3. Требования общего характера в границах зоны ЗРЗ Р-2:

1) обеспечение пожарной безопасности;

2) защита от динамических воздействий

3) защита от акустических воздействий;

4) сохранение гидрогеологических и экологических условий, необходимых для сохранности объекта культурного наследия;

5) сохранение исторической планировки улиц;

6) сохранение исторически сложившихся границ земельных участков, в том числе:

а) ограничение их изменения при проведении землеустройства;

б) ограничение разделения земельных участков;

7) обеспечение визуального восприятия объекта культурного наследия в его историко-градостроительной и природной среде.

2.4. Специальные требования в границах зоны ЗРЗ Р-2:

2.4.1. Минимальная площадь вновь образуемого земельного участка:

1) для индивидуального жилищного строительства – 300 кв. м;

2) для многоквартирного жилищного строительства – 600 кв. м;

3) иное разрешённое использование – 455 кв. м.

2.4.2. Положения подпункта 2.4.1 настоящего пункта не применяются в отношении:

1) земельных участков, на которых осуществляется реконструкция существующего объекта капитального строительства в прежних границах или новое строительство на старом фундаменте в прежних высотных параметрах;

2) земельных участков, для которых в качестве видов разрешённого использования установлены хранение автотранспорта, коммунальное обслуживание, оказание социальной помощи населению, бытовое обслуживание, блокированная жилая застройка.

2.4.3. Минимальные отступы от границ соседних земельных участков:

1) в случае, если земельный участок примыкает к красной линии квартала, строительство может осуществляться без отступа от красной линии;

2) минимальные расстояния по красной линии между соседними зданиями – 6 м. Уменьшение минимального расстояния между зданиями возможно при условии предварительного согласования с органом государственной власти Ульяновской области, уполномоченным в области сохранения, использования, популяризации и государственной охраны объектов культурного наследия в случае, если пропорции планируемого здания нарушают визуальное восприятие объекта культурного наследия в его историко-градостроительной и природной среде и являются несвойственными исторической застройке.

2.4.4. Предельная высота зданий (определяется от минимальной проектной отметки здания (без учёта выходов на кровлю, лифтовых шахт и других коммуникаций):

1) предельная высота зданий – 12 м, при этом:

а) до карниза здания со скатной кровлей – 9 м;

б) до конька скатной крыши – 12 м;

в) до верхней точки здания с плоской кровлей – 5 м;

2) предельная высота ограждений (оград) – 2,2 м.

2.4.5. Максимальный процент застройки в границах земельного участка для жилищного строительства – 80 %.

2.4.6. Длина фасада по красной линии застройки – не более 25,6 м.

3. ЗРЗ Р-3 – зона регулирования застройки и хозяйственной деятельности объектов культурного наследия регионального или местного (муниципального) значения (далее – зона ЗРЗ-Р3).

3.1. В границах зоны ЗРЗ Р-3 запрещается:

1) снос исторически ценных градоформирующих объектов без предварительного проведения историко-культурной экспертизы;

2) использование отдельных строительных материалов в соответствии с приложением № 1 к настоящим режимам;

3) строительство зданий с резко диссонансными объёмно-пространственными решениями, нехарактерными для исторически сложившейся городской среды типологией застройки, активным силуэтом и цветом;

4) применение формы кровель мансардного типа (с переломом ската).

3.2. В границах зоны ЗРЗ Р-3 с учётом соблюдения требований разрешается:

1) строительство новых объектов капитального строительства при условии обеспечения сохранности объекта культурного наследия в его исторической среде;

2) реконструкция объектов капитального строительства;

3) прокладка подземных инженерных сетей и коммуникаций;

4) проведение работ по озеленению;

5) установка малых архитектурных форм;

- 6) установка произведений монументально-декоративного искусства;
- 7) строительство временных объектов и сооружений;
- 8) размещение вывесок;
- 9) размещение площадок для временного хранения автотранспорта;
- 10) применение отдельных цветовых решений, указанных в приложении

№ 2 к настоящим режимам.

3.3. Требования общего характера в границах зоны ЗРЗ Р-3:

- 1) обеспечение пожарной безопасности;
- 2) защита от динамических воздействий
- 3) защита от акустических воздействий;
- 4) сохранение гидрогеологических и экологических условий, необходимых для сохранности объекта культурного наследия;
- 5) сохранение исторической планировки улиц;
- 6) сохранение исторически сложившихся границ земельных участков, в том числе:
 - а) ограничение их изменения при проведении землеустройства;
 - б) ограничение разделения земельных участков;
 - 7) обеспечение визуального восприятия объекта культурного наследия в его историко-градостроительной и природной среде.

3.4. Специальные требования в границах зоны ЗРЗ Р-3.

3.4.1. Минимальная площадь вновь образуемого земельного участка:

- 1) для индивидуального жилищного строительства – 300 кв. м;
- 2) для многоквартирного жилищного строительства – 600 кв. м;
- 3) иное разрешённое использование – 455 кв. м.

3.4.2. Положения подпункта 3.4.1 настоящего пункта не применяются в отношении:

- 1) земельных участков, на которых осуществляется реконструкция существующего объекта капитального строительства в прежних границах или новое строительство на старом фундаменте в прежних высотных параметрах;
- 2) земельных участков, для которых в качестве видов разрешённого использования установлены хранение автотранспорта, коммунальное обслуживание, оказание социальной помощи населению, бытовое обслуживание, блокированная жилая застройка.

3.4.3. Минимальные отступы от границ соседних земельных участков:

- 1) в случае, если земельный участок примыкает к красной линии квартала, строительство может осуществляться без отступа от красной линии;
- 2) в случае, если строительство осуществляется по красной линии квартала, возможно примыкание к соседнему земельному участку и соседнему зданию при обязательном условии наличия глухих стен со стороны соседних зданий.

3.4.4. Предельная высота зданий (определяется от минимальной проектной отметки здания):

- 1) предельная высота зданий – 15 м, при этом:
 - а) до карниза здания со скатной кровлей – 11 м;
 - б) до конька скатной крыши – 15 м;

в) до верхней точки здания с плоской кровлей – 15 м;

2) предельная высота ограждений (оград) – 2,2 м.

3.4.5. Максимальный процент застройки в границах земельного участка для жилищного строительства – 80 %.

3.4.6. Длина фасада по красной линии застройки – не более 50 м.

4. ЗРЗ Р-4 – зона регулирования застройки и хозяйственной деятельности объектов культурного наследия регионального или местного (муниципального) значения (далее – зона ЗРЗ-Р4).

4.1. В границах зоны ЗРЗ Р-4 запрещается:

1) снос исторически ценных градоформирующих объектов без предварительного проведения историко-культурной экспертизы;

2) использование отдельных строительных материалов, указанных в приложении № 1 к настоящим режимам;

3) строительство зданий, строений и сооружений с резко диссонансными объёмно-пространственными решениями, нехарактерными для исторически сложившейся городской среды типологией застройки, активным силуэтом и цветом;

4) применение формы кровель мансардного типа (с переломом ската).

4.2. В границах зоны ЗРЗ Р-4 с учётом соблюдения требований разрешается:

1) строительство новых объектов капитального строительства при условии обеспечения сохранности объекта культурного наследия в его исторической среде;

2) реконструкция объектов капитального строительства;

3) прокладка подземных инженерных сетей и коммуникаций;

4) проведение работ по озеленению;

5) установка малых архитектурных форм;

6) установка произведений монументально-декоративного искусства;

7) строительство временных объектов и сооружений;

8) размещение вывесок;

9) размещение площадок для временного хранения автотранспорта;

10) применение отдельных цветовых решений, указанных в приложении № 2 к настоящим режимам.

4.3. Требования общего характера в границах зоны ЗРЗ Р-4:

1) обеспечение пожарной безопасности;

2) защита от динамических воздействий;

3) защита от акустических воздействий;

4) сохранение гидрогеологических и экологических условий, необходимых для сохранности объекта культурного наследия;

5) сохранение исторической планировки улиц;

6) сохранение исторически сложившихся границ земельных участков, в том числе:

а) ограничение их изменения при проведении землеустройства;

б) ограничение разделения земельных участков;

7) обеспечение визуального восприятия объекта культурного наследия в его историко-градостроительной и природной среде.

4.4. Специальные требования в границах зоны ЗРЗ Р-4.

4.4.1. Минимальная площадь вновь образуемого земельного участка:

- 1) для индивидуального жилищного строительства – 300 кв. м;
- 2) для многоквартирного жилищного строительства – 600 кв. м;
- 3) иное разрешённое использование – 455 кв. м.

4.4.2. Положения подпункта 4.4.1 настоящего пункта не применяются в отношении:

1) земельных участков, на которых осуществляется реконструкция существующего объекта капитального строительства в прежних границах или новое строительство на старом фундаменте в прежних высотных параметрах;

2) земельных участков, для которых в качестве видов разрешённого использования установлены хранение автотранспорта, коммунальное обслуживание, оказание социальной помощи населению, бытовое обслуживание, блокированная жилая застройка.

4.4.3. Минимальные отступы от границ соседних земельных участков:

1) в случае, если земельный участок примыкает к красной линии квартала, строительство может осуществляться без отступа от красной линии;

2) в случае, если строительство осуществляется по красной линии квартала, возможно примыкание к соседнему земельному участку и соседнему зданию при обязательном условии наличия глухих стен со стороны соседних зданий.

4.4.4. Предельная высота зданий (определяется от минимальной проектной отметки здания):

- 1) предельная высота зданий – 19 м, при этом:
 - а) до карниза здания со скатной кровлей – 15 м;
 - б) до конька скатной крыши – 19 м;
 - в) до верхней точки здания с плоской кровлей – 19 м;
- 2) предельная высота ограждений (оград) – 2,2 м.

4.4.5. Максимальный процент застройки в границах земельного участка для жилищного строительства – 80 %.

4.4.6. Длина фасада по красной линии застройки – не более 50 м.

ПЕРЕЧЕНЬ

отделочных и строительных материалов, применение которых при ремонте, реставрации, приспособлении для современного использования, при капитальном строительстве зданий, строений и сооружений в зонах охраны объектов культурного наследия запрещается

При ремонте, реставрации, приспособлении для современного использования, при капитальном строительстве зданий, строений и сооружений в зонах охраны объектов культурного наследия запрещается применение следующих отделочных и строительных материалов:

1. Профилированный металлический лист (профнастил).
 2. Силикатный кирпич без декоративной отделки.
 3. Бетонные блоки без декоративной отделки.
 4. Железобетонные панели и плиты без декоративной отделки.
 5. Пластиковый сайдинг.
 6. Металлический сайдинг.
 7. Деревянная рейка, вагонка, доска без декоративной отделки.
 8. Сотовый поликарбонат (кроме монолитного).
-

ПРИЛОЖЕНИЕ № 2

к режимам

ПЕРЕЧЕНЬ

цветов отделочных и строительных материалов, применяемых при строительстве, ремонте, реставрации зданий, строений, сооружений и их частей, а также при строительстве временных объектов

При строительстве, ремонте, реставрации зданий, строений, сооружений и их частей, при строительстве временных объектов разрешается применять отделочные и строительные материалы следующих цветов:

Цветовое решение стен	
Белый	RAL 9003
Палевый (бледно-жёлтый с розовым оттенком)	RAL 1015
Жёлто-серый	RAL 1000
Светло-жёлтый	RAL 1018
Охра светлая	RAL 1034
Охра тёмная	RAL 1011
Светло-серый	RAL 7044
Серый	RAL 7045
Дикий (серый к пепельному, с оттенком голубого; серый со стальным оттенком; сочетание светло-серого и бледно-голубого)	RAL 7040
Бледно-розовый	RAL 3015
Коричневый	RAL 8002
Красно-коричневый	RAL 8012
Светло-коричневый	RAL 8023
Сибирка (зелёно-голубой) с большой примесью белой краски	RAL 6027
Наиболее характерные цвета фасадов различных исторических направлений	По колёрной системе Saparol «Московская цветовая политра»
Цветовое решение кровли	
Медянка (яркая зелёная краска)	RAL 6000
Медянка, смешанная с белилами	RAL 6034
Медный лист	Натуральный цвет
Медный лист	Прошедший процесс патинирования
Сурик (красно-оранжевый)	RAL 2001
Оксид красный	RAL 3009

Коричнево-красный	RAL 3011
Светло-серый (сигнальный серый)	RAL 7004
Тёмно-серый (бело-алюминиевый)	RAL 9006
